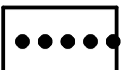



















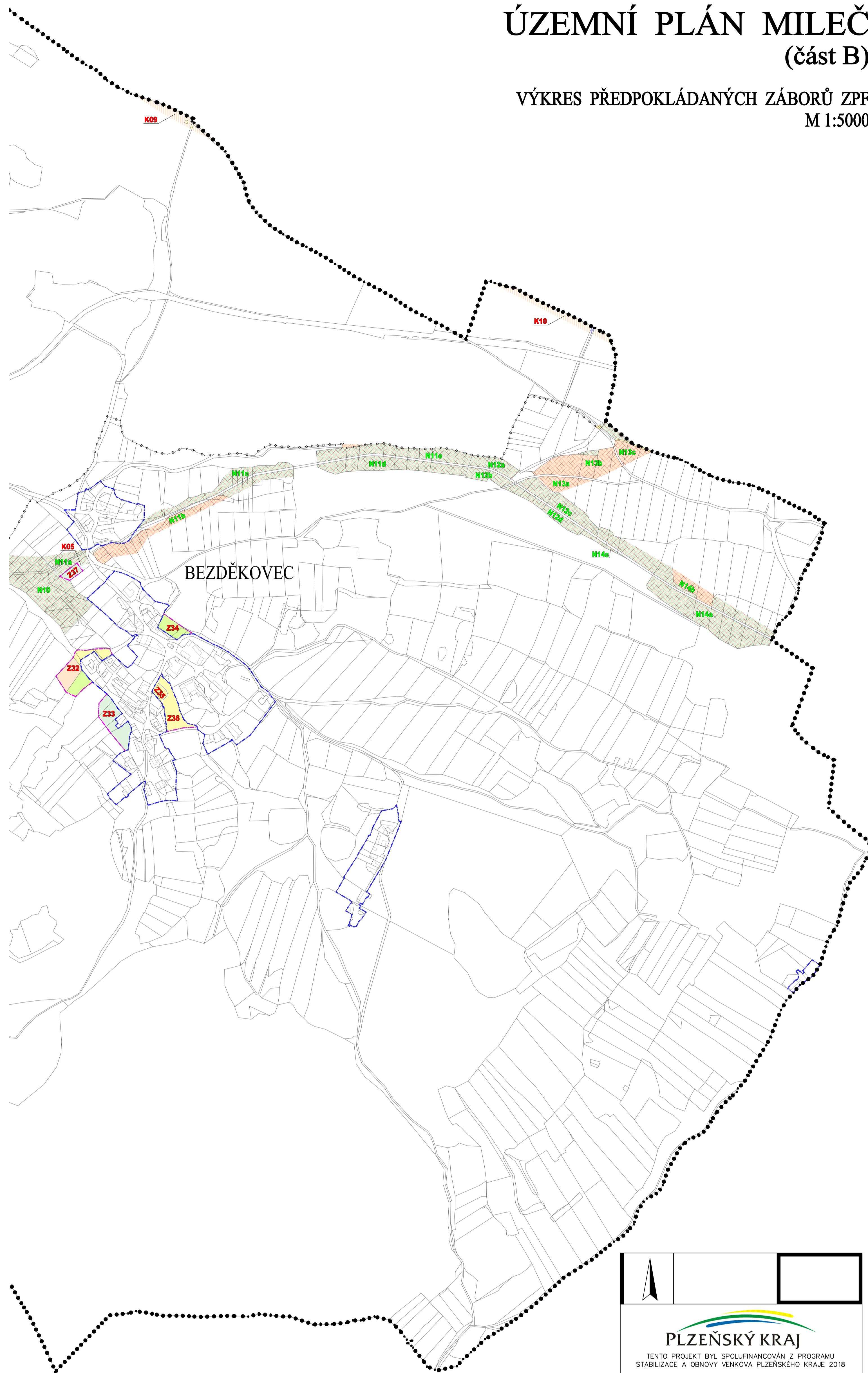




# ÚZEMNÍ PLÁN MILEČ (část B)

VÝKRES PŘEDPOKLÁDANÝCH ZÁBORŮ ZPF  
M 1:5000

- LEGENDA:**
-  HRANICE ŘEŠENÉHO ÚZEMÍ
  -  HRANICE KATASTRÁLNÍCH ÚZEMÍ
  -  ZASTAVĚNÉ ÚZEMÍ
  -  ZASTAVITELNÉ ÚZEMÍ
  -  OZNAČENÍ LOKALIT, KORIDORŮ A OPATŘENÍ
- ZÁBOR ZPF**
-  ORNÁ PŮDA
  -  ORNÁ PŮDA – líniový zábor
  -  ORNÁ PŮDA – koridor záboru
  -  TRVALÝ TRAVNÍ POROST
  -  TRVALÝ TRAVNÍ POROST – líniový zábor
  -  OSTATNÍ PLOCHA
  -  OSTATNÍ PLOCHA – líniový zábor
  -  ZAHRADA, SAD
  -  VODNÍ PLOCHA
  -  VODNÍ PLOCHA – koridor záboru
- ZMĚNA KULTUR / NÁVRAT DO ZPF**
-  ORNÁ PŮDA
  -  OSTATNÍ PLOCHA
  -  TRVALÝ TRAVNÍ POROST
  -  ZAHRADA, SAD
  -  VODNÍ PLOCHA



ZÁZNAM O ÚČINNOSTI	
SPRÁVNÍ ORGÁN VYDÁVÁJÍCÍ OPD	
ZASTUPITELSTVO OBCE MILEČ	
POŘIZOVATEL	
MĚSTSKÝ ÚŘAD NEPOMUK Oddělení výstavby a životního prostředí oprávněná úřední osoba pořizovatele Bc. JAROSLAV SAMEK vedoucí oddělení výstavby a životního prostředí	
DATUM NABYTÍ ÚČINNOSTI:	

 <b>PLZEŇSKÝ KRAJ</b> <small>TENTO PROJEKT BYL SPOLUFINANCOVÁN Z PROGRAMU STABILIZACE A OBNOVY VENKOVA PLZEŇSKÉHO KRAJE 2018</small>	
<b>ÚZEMNÍ PLÁN MILEČ</b>	
INVESTOR <b>OBEC MILEČ</b> Mileč 23, 335 01 Nepomuk	
GENERÁLNÍ PROJEKTANT  AIP Plzeň spol. s r.o., Brojova 16, 328 00 Plzeň	
AUTORIZOVAL	ING. ARCH. V. STAŠEK
VYPRACOVAL	ING. ARCH. V. STAŠEK
<b>VÝKRESOVÁ ČÁST</b>	
<b>VÝKRES PŘEDPOKLÁDANÝCH ZÁBORŮ ZPF</b> - část B -	
STUPEŇ	ÚZEMNĚ PLÁNOVACÍ DOKUMENTACE
FORMÁT	16 A4
DATUM	11/2019
MĚŘÍTKO	1:5000
ZAKÁZKA	AIP 17 001