






**LEGENDA:**

-  HRANICE ŘEŠENÉHO ÚZEMÍ
-  ZASTAVĚNÉ ÚZEMÍ OBCE (vymezeno k 1.3.2020)
-  ZASTAVITELNÉ PLOCHY
-  PLOCHY ZMĚN V KRAJINĚ
-  ÚZEMNÍ REZERVA

**ZÁZNAM O ÚČINNOSTI**

<b>SPRÁVNÍ ORGÁN VYDÁVÁJÍCÍ OPD</b>	
ZASTUPITELSTVO OBCE CHLUMY starosta obce JOSEF ŠIMEK	
<b>POŘIZOVATEL</b>	
MĚSTSKÝ ÚŘAD NEPOMUK Oddělení výstavby a životního prostředí oprávněná úřední osoba pořizovatele Bc. JAROSLAV SAMEK vedoucí oddělení výstavby a životního prostředí	
DATUM VYDÁNÍ:	DATUM NABYTÍ ÚČINNOSTI:



TENTO PROJEKT BYL SPOLUFINANCOVÁN Z PROGRAMU STABILIZACE A OBNOVY VENKOVA PLZEŇSKÉHO KRAJE 2020

**ÚZEMNÍ PLÁN CHLUMY**

INVESTOR **OBEC CHLUMY**  
Chlumy č. 56, 335 01 Nepomuk

PROJEKTANT  
  
Ing. arch. Václav STAŠEK  
Brožkova 2496/10, 301 00 Plzeň

AUTORIZOVAL **ING. ARCH. V. STAŠEK**  
VYPRACOVAL **ING. ARCH. V. STAŠEK**

**VÝKRESOVÁ ČÁST**

**VÝKRES ZÁKLADNÍHO ČLENĚNÍ ÚZEMÍ**

STUPEŇ	ÚZEMNĚ PLÁNOVACÍ DOKUMENTACE
FORMÁT	9 A4
DATUM	11/2022
MĚŘÍTKO	1:5000
ZAKÁZKA	VS 20 001

