



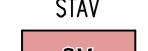



























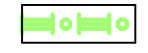
LEGENDA:

-  HRANICE ŘEŠENÉHO ÚZEMÍ
-  ZASTAVĚNÉ ÚZEMÍ OBCE (vymezeno k 1.3.2020)
-  HRANICE ZASTAVITELNÝCH PLOCH
-  HRANICE PLOCH ZMĚN V KRAJINĚ

PLOCHY S ROZDÍLNÝM ZPŮSOBEM VYUŽITÍ


- | STAV | NÁVRH | ÚZEMNÍ REZERVA | |
|--|--|--|--|
|  SV |  SV |  SV | PLOCHY SMÍŠENÉ OBYTNÉ – VENKOVSKÉ |
|  RI | | | PLOCHY REKREACE – INDIVIDUÁLNÍ |
| |  RH | | PLOCHY REKREACE – HROMADNÉ |
|  OV | | | PLOCHY OBČANSKÉHO VYBAVENÍ – VEŘEJNÉ |
|  TW | | | PLOCHY TECHNICKÉ INFRASTRUKTURY – VODNÍ HOSPODÁŘSTVÍ |
|  VZ | | | PLOCHY VÝROBY A SKLADOVÁNÍ – ZEMĚDĚLSKÉ |
|  DS | | | PLOCHY DOPRAVNÍ INFRASTRUKTURY – SILNIČNÍ DOPRAVA |
|  DM |  DM | | PLOCHY DOPRAVNÍ INFRASTRUKTURY – MÍSTNÍ A ÚČELOVÉ KOMUNIKACE |
|  | | | PLOCHY/TRASY DOPRAVNÍ INFRASTRUKTURY – MÍSTNÍ A ÚČELOVÉ KOMUNIKACE |
|  PP | | | PLOCHY VEŘEJNÝCH PROSTRANSTVÍ – S PŘEVAHOU ZPEVNĚNÝCH PLOCH |
|  AZ | | | PLOCHY ZEMĚDĚLSKÉ |
|  LE | | | PLOCHY LESNÍ |
|  WT | | | PLOCHY VODNÍ A VODOHOSPODÁŘSKÉ – VODNÍ PLOCHY A TOKY |
|  | | | TRASY VODOTEČÍ/ZATRUBNĚNÝCH VODOTEČÍ |
|  ZP |  ZP | | PLOCHY ZELENÉ PŘÍRODNÍHO CHARAKTERU |
| |  ZO | | PLOCHY ZELENÉ OCHRANNÉ A IZOLAČNÍ |
|  ZS | | | PLOCHY ZELENÉ SÍDELNÍ |

PŘEKRYVNÁ ZNAČENÍ

-  ÚZEMNÍ SYSTÉM EKOLOGICKÉ STABILITY
-  REGIONÁLNÍ BIOKORIDOR
-  LOKÁLNÍ BIOCENTRUM
-  LOKÁLNÍ BIOKORIDOR
-  OSA NADREGIONÁLNÍHO BIOKORIDORU
-  OCHRANNÁ ZÓNA NADREGIONÁLNÍHO BIOKORIDORU

ZÁZNAM O ÚČINNOSTI

SPRÁVNÍ ORGÁN VYDÁVÁJÍCÍ OPD	
ZASTUPITELSTVO OBCE CHLUMY starosta obce JOSEF ŠMEK	
POŘIZOVATEL	
MĚSTSKÝ ÚŘAD NEPOMUK Oddělení výstavby a životního prostředí oprávněná úřední osoba pořizovatele Bc. JAROSLAV ŠAMEK vedoucí oddělení výstavby a životního prostředí	
DATUM VYDÁNÍ:	DATUM NABYTÍ ÚČINNOSTI:



PLZEŇSKÝ KRAJ
TENTO PROJEKT BYL SPOLUFINANCOVÁN Z PROGRAMU STABILIZACE A OBNOVY VENKOVA PLZEŇSKÉHO KRAJE 2020

ÚZEMNÍ PLÁN CHLUMY

INVESTOR	OBEC CHLUMY Chlumy č. 56, 335 01 Nepomuk
PROJEKTANT	Ing. arch. Václav STAŠEK IČO: 660207 projektová činnost ve výstavbě územní plánování
Ing. arch. Václav STAŠEK Brožkova 2496/10, 301 00 Plzeň	
AUTORIZOVAL	ING. ARCH. V. STAŠEK
VYPRACOVAL	ING. ARCH. V. STAŠEK

VÝKRESOVÁ ČÁST

HLAVNÍ VÝKRES

STUPEŇ	ÚZEMNĚ PLÁNOVACÍ DOKUMENTACE
FORMÁT	9 A4
DATUM	11/2022
MĚŘITKO	1:5000
ZAKÁZKA	VS 20 001

