










- LEGENDA:**
-  HRANICE ŘEŠENÉHO ÚZEMÍ
  -  HRANICE KATASTRÁLNÍCH ÚZEMÍ
  -  HRANICE ZASTAVĚNÉHO ÚZEMÍ
  -  HRANICE ZASTAVĚNÝCH PLOCH
  -  HRANICE PLOCH PŘESTAVBY
  -  HRANICE PLOCH ZMĚN V KRAJINĚ
  -  ČÁSTI ÚZEMNÍHO PLÁNU S PRVKY REGULÁČNÍHO PLÁNU
- PLOCHY, VE KTERÝCH JE ROZHODOVÁNÍ O ZMĚNÁCH V ÚZEMÍ PODMÍNĚNO**
-  ZPRACOVÁNÍ ÚZEMNÍ STUDIE

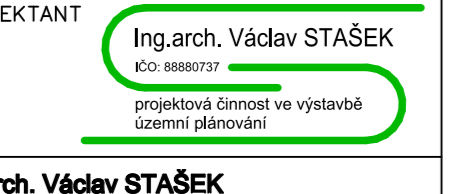


**PLZEŇSKÝ KRAJ**  
TENTO PROJEKT BYL SPOLUFINANCOVÁN Z PROGRAMU  
 STABILIZACE A OBNOVY VENKOVA PLZEŇSKÉHO KRAJE 2022

---

**ÚZEMNÍ PLÁN ČÍŽKOV**  
 - návrh -

---

|   |  |
|---|--|
| <b>INVESTOR</b>   | OBEC ČÍŽKOV<br>Čížkov 28, 336 64 Čížkov  |
| <b>PROJEKTANT</b>   |  Ing. arch. Václav ŠTÁŠEK<br><small>PROJEKTOVÁ ČINNOST VE VÝSTAVĚ<br/>         ÚZEMNÍHO PLÁNOVÁNÍ</small> |
| <b>Ing. arch. Václav ŠTÁŠEK</b><br>Břežňova 2490/10, 301 00 Píseň |  |
| <b>AUTORIZOVAL</b>  | ING. ARCH. V. ŠTÁŠEK   |
| <b>VYPRACOVAL</b>   | ING. ARCH. V. ŠTÁŠEK   |

---

**VÝKRESOVÁ ČÁST**

**VÝKRES ZÁKLADNÍHO ČLENĚNÍ ÚZEMÍ**  
 - ČEČOVICE - MĚRCÍN - LIŠKOV -

---

|                |                              |
|----------------|------------------------------|
| <b>STUPEŇ</b>  | ÚZEMNĚ PLÁNOVACÍ DOKUMENTACE |
| <b>FORMÁT</b>  | A4                           |
| <b>DATAUM</b>  | 02/2023                      |
| <b>MĚŘÍTKO</b> | 1:5000                       |
| <b>ZAKÁZKA</b> | VS 21 001                    |

**1.c**