








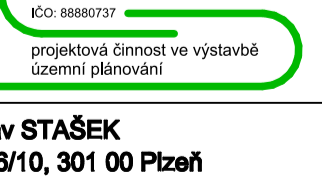


- LEGENDA:**
-  HRANICE ŘEŠENÉHO ÚZEMÍ
 -  HRANICE KATASTRÁLNÍCH ÚZEMÍ
 -  HRANICE ZASTAVĚNÉHO ÚZEMÍ (vymezeno k 1.12.2023)
 -  HRANICE ZASTAVITELNÝCH PLOCH
 -  HRANICE PLOCH PŘESTAVBY
 -  HRANICE PLOCH ZMĚN V KRAJINĚ
 -  ÚZEMNÍ REZERVA
 -  ČÁSTI ÚZEMNÍHO PLÁNU S PRVKY REGULÁČNÍHO PLÁNU
- PLOCHY, VE KTERÝCH JE ROZHODOVÁNÍ O ZMĚNÁCH V ÚZEMÍ PODMÍNĚNO ZPRACOVÁNÍM ÚZEMNÍ STUDIE**

	
ÚZEMNÍ PLÁN ČÍŽKOV - návrh -	
INVESTOR OBEC ČÍŽKOV Čížkov 28, 335 04 Čížkov	
PROJEKTANT  Ing. arch. Václav ŠTAŠEK Brodčova 2468/13, 301 00 Píseň	
AUTORIZOVAL ING. ARCH. V. ŠTAŠEK	
VYPRACOVAL ING. ARCH. V. ŠTAŠEK	
VÝKRESOVÁ ČÁST	
VÝKRES ZÁKLADNÍHO ČLENĚNÍ ÚZEMÍ - PŘEŠÍN - ZAHRÁDKA -	
STUPEŇ ÚZEMNĚ PLÁNOVACÍ DOKUMENTACE	
FORMÁT 16 A4	1.a
ČÍSLO 05/2024	
MĚŘÍTKO 1:5000	
ZAKÁZKA VB 21 001	