



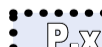





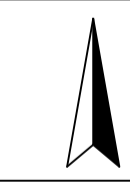


- LEGENDA:**
-  HRANICE ŘEŠENÉHO ÚZEMÍ
 -  HRANICE KATASTRÁLNÍCH ÚZEMÍ
 -  HRANICE ZASTAVĚNÉHO ÚZEMÍ (symetricko k 1.12.2023)
 -  HRANICE ZASTAVĚNÝCH PLOCH
 -  HRANICE PLOCH PŘESTAVBY
 -  HRANICE PLOCH ZMĚN V KRAJINĚ
 -  ÚZEMNÍ REZERVA
 -  ČÁSTI ÚZEMNÍHO PLÁNU S PRVKY REGULAČNÍHO PLÁNU
 -  PLOCHY, VE KTERÝCH JE ROZHODOVÁNÍ O ZMĚNÁCH V ÚZEMÍ PODMÍNĚNO
 -  ZPRACOVÁNÍM ÚZEMNÍ STUPE



ÚZEMNÍ PLÁN ČÍŽKOV
- návrh -

INVESTOR	OBEC ČÍŽKOV Čížkov 28, 338 84 Čížkov
PROJEKTANT	Ing.arch. Václav STAŠEK Křižkova 2496/10, 301 00 Píseň <small>inženýrská kancelář se specializací územní plánování</small>
Ing.arch. Václav STAŠEK	
AUTORIZOVAL	ING. ARCH. V. STAŠEK
VYPRACOVAL	ING. ARCH. V. STAŠEK

VÝKRESOVÁ ČÁST

VÝKRES ZÁKLADNÍHO ČLENĚNÍ ÚZEMÍ
- ČÍŽKOV - ŽELEZNÝ ÚJEZD -

STUPEŇ	ÚZEMNĚ PLÁNOVACÍ DOKUMENTACE
FORMÁT	A4
DATUM	05/2024
MĚŘÍTKO	1:5000
ZAKÁZKA	VS 21 001

1.b