










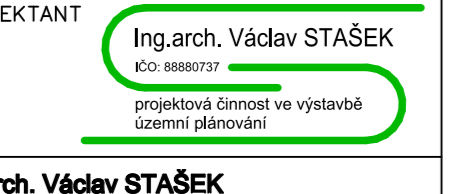


- LEGENDA:**
-  HRANICE ŘEŠENÉHO ÚZEMÍ
  -  HRANICE KATASTRÁLNÍCH ÚZEMÍ
  -  HRANICE ZASTAVĚNÉHO ÚZEMÍ (vymezeno k 1.12.2023)
  -  HRANICE ZASTAVĚNÝCH PLOCH
  -  HRANICE PLOCH PŘESTAVBY
  -  HRANICE PLOCH ZMĚN V KRAJINĚ
  -  ÚZEMNÍ REZERVA
  -  ČÁSTI ÚZEMNÍHO PLÁNU S PRVKY REGULAČNÍHO PLÁNU
  -  PLOCHY, VE KTERÝCH JE ROZHODOVÁNÍ O ZMĚNÁCH V ÚZEMÍ PODMÍNEČNĚ
  -  ZPRACOVÁNÍ ÚZEMNÍ STUDIE



**ÚZEMNÍ PLÁN ČÍŽKOV**  
- návrh -

INVESTOR **OBEC ČÍŽKOV**  
Čížkov 28, 336 64 Čížkov

PROJEKTANT  Ing. arch. Vladimír ŠTAŠEK  
K.Š. spol. s r.o.  
Právníkům Dobrotě na výstavbu  
územní dokumentace

Ing. arch. Vladimír ŠTAŠEK  
Břežňkova 2490/10, 301 00 Píseň

AUTORIZOVAL **ING. ARCH. V. ŠTAŠEK**  
VYPRACOVAL **ING. ARCH. V. ŠTAŠEK**

VÝKRESOVÁ ČÁST

VÝKRES ZÁKLADNÍHO ČLENĚNÍ ÚZEMÍ

- ČEČOVICE - MĚRCÍN - LIŠKOV -

STUPEŇ	ÚZEMNĚ PLÁNOVACÍ DOKUMENTACE
FORMÁT	A4
DATAUM	08/2024
MĚŘÍTKO	1:5000
ZAKÁZKA	VS 21 001

1.c