




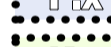




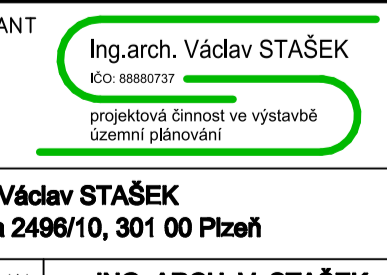


- LEGENDA:**
-  HRANICE ŘEŠENÉHO ÚZEMÍ
 -  HRANICE KATASTRÁLNÍHO ÚZEMÍ
 -  HRANICE ZASTAVĚNÉHO ÚZEMÍ (vymezeno k 1.12.2023)
 -  HRANICE ZASTAVĚNÝCH PLOCH
 -  HRANICE PLOCH PŘESTAVBY
 -  HRANICE PLOCH ZMĚN V KRAJINĚ
 -  ÚZEMNÍ REZERVA
 -  ČÁSTI ÚZEMNÍHO PLÁNU S PRIVY REGULÁČNÍHO PLÁNU
- PLOCHY, VE KTERÝCH JE ROZHODOVÁNÍ O ZMĚNÁCH V ÚZEMÍ PODMÍNĚNO**
-  ZPRACOVÁNÍM ÚZEMNÍ STUDIE

		
ÚZEMNÍ PLÁN ČÍŽKOV - návrh -		
INVESTOR: OBEC ČÍŽKOV Čížkov 26, 336 04 Čížkov		
PROJEKTANT:  Ing. arch. Vladislav STÁSEK Brožkova 2490/10, 301 00 Písek		
AUTORIZOVAL: ING. ARCH. V. STÁSEK		
VYPRACOVAL: ING. ARCH. V. STÁSEK		
VÝKRESOVÁ ČÁST		
VÝKRES ZÁKLADNÍHO ČLENĚNÍ ÚZEMÍ - CHYNÍN -		
STUPĚŇ: ÚZEMNĚ PLÁNOVACÍ DOKUMENTACE		
FORMÁT: A4	DATA: 05/2024	1.d
MĚŘÍTKO: 1:5000	ZAKÁZKA: VS 21 001	
STUPĚŇ: ÚZEMNĚ PLÁNOVACÍ DOKUMENTACE		