
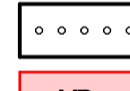




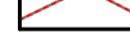

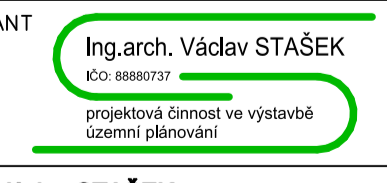


- LEGENDA:**
-  HRANICE ŘEŠENÉHO ÚZEMÍ
 -  HRANICE KATASTRÁLNÍCH ÚZEMÍ
 -  **VD** VEŘEJNÉ PROSPĚŠNÉ STAVBY DOPRAVNÍ INFRASTRUKTURY S MOŽNOSTÍ VYKLASTNĚNÍ
 -  **VT** VEŘEJNÉ PROSPĚŠNÉ STAVBY TECHNICKÉ INFRASTRUKTURY S MOŽNOSTÍ VYKLASTNĚNÍ
 -  **VK** VEŘEJNÉ PROSPĚŠNÁ OPATŘENÍ PRO SNÍŽOVÁNÍ OHROŽENÍ ÚZEMÍ S MOŽNOSTÍ VYKLASTNĚNÍ

- POZNÁMKY:**
-  PŘEKRYV ROZDÍLNÝCH PLOCH
 -  SOUBĚH HRANIC ROZDÍLNÝCH PLOCH

- POPIS PRVKŮ:**
- VD1-VD4** OBSLUŽNÁ KOMUNIKACE ČOV
 - VD5** PROPOJENÍ STÁVAJÍCÍCH KOMUNIKACÍ V RÁMCI ZASTAVITELNÉ PLOCHY
 - VT1-VT5** PLOCHA PRO ČIŠTĚNÍ ODPADNÍCH VOD
 - VT6-VT11** KANALIZACE – autovloz
 - VT12** DVOLÍTE ELVESENÍ ŽN. 400V Přelice-Miln
 - VK1-VK4** PROTEROZNÍ OCHRANNÉ PÁSY ZELENĚ NA SVAŽITÝCH POZEMCÍCH
 - VK5-VK6** PROTEROZNÍ OCHRANNÉ PÁSY ZELENĚ NA NÁVĚTRNÍCH POZEMCÍCH

	
ÚZEMNÍ PLÁN ČÍŽKOV - návrh -	
INVESTOR: OBEC ČÍŽKOV Čížkov 26, 336 84 Čížkov	
PROJEKTANT:  Ing. arch. Václav STAŠEK Brožkova 2496/10, 301 00 Píseň	
AUTORIZOVAL: ING. ARCH. V. STAŠEK	
VYPRACOVAL: ING. ARCH. V. STAŠEK	
VÝKRESOVÁ ČÁST	
VÝKRES VEŘEJNĚ PROSPĚŠNÝCH STAVEB A OPATŘENÍ - CHYNÍN -	
ÚZEMNĚ PLÁNOVACÍ DOKUMENTACE	
STUPEŇ:	4.d
FORMÁT: 18 A4	
DATUM: 05/2024	
MĚŘÍTKO: 1:5000	
ZAKÁZKA: VS 21 001	