



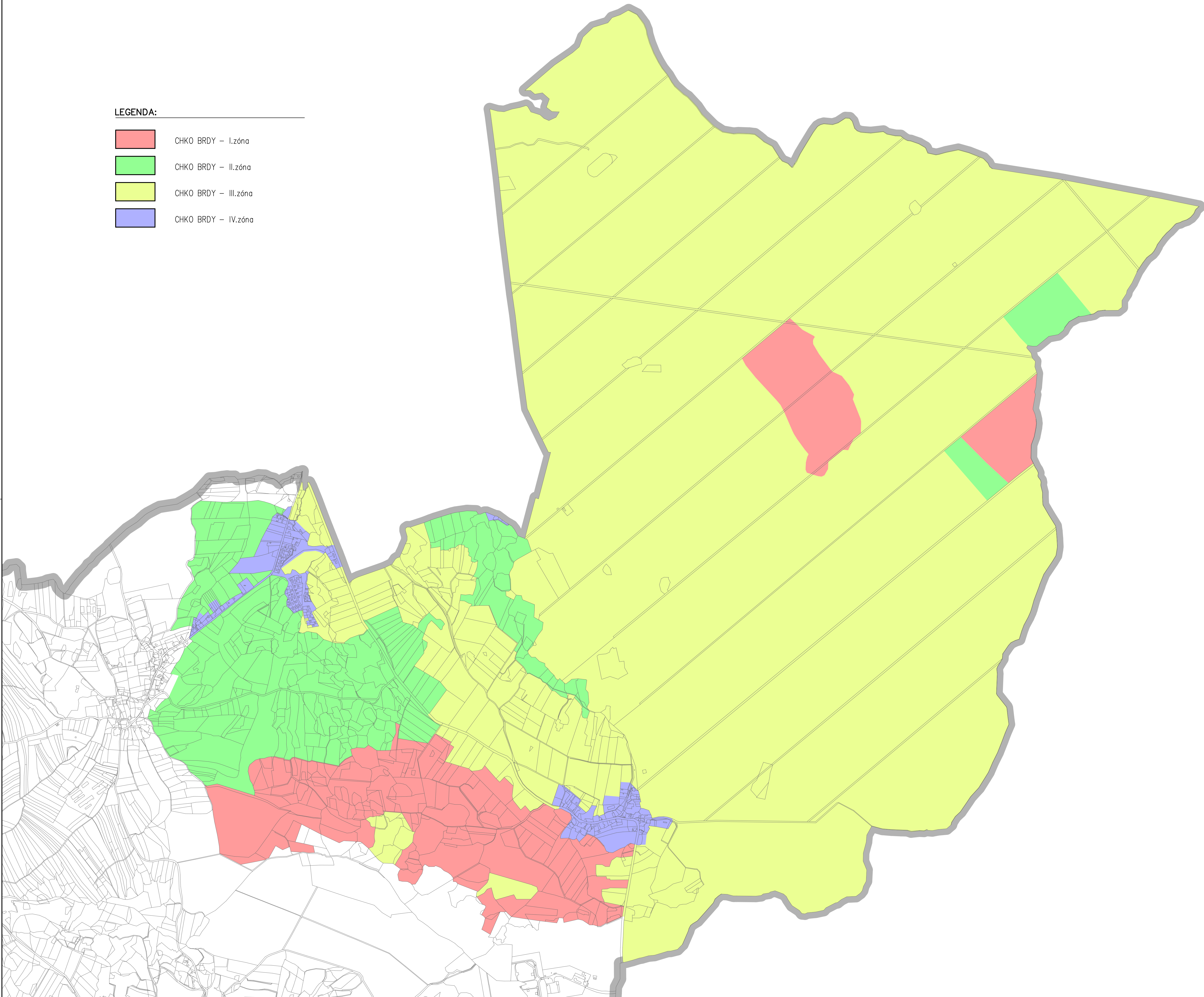




LEGENDA:

-  CHKO BRDY – I.zóna
-  CHKO BRDY – II.zóna
-  CHKO BRDY – III.zóna
-  CHKO BRDY – IV.zóna



	
<b>ÚZEMNÍ PLÁN ČÍŽKOV</b> - návrh -	
INVESTOR <b>OBEC ČÍŽKOV</b> Čížkov 28, 335 64 Čížkov	
PROJEKTANT	 Ing. arch. Václav STAŠEK IČO: 6882737 projektová činnost ve výstavbě územní plánování
Ing. arch. Václav STAŠEK Brožíkova 2498/10, 301 00 Pízeň	
AUTORIZOVAL:	ING. ARCH. V. STAŠEK
VYPRACOVAL:	ING. ARCH. V. STAŠEK
<b>VÝKRESOVÁ ČÁST</b>	
<b>Příloha č.1</b> <b>ZONACE CHKO BRDY</b>	
STUPEŇ	ÚZEMNĚ PLÁNOVACÍ DOKUMENTACE
FORMÁT	8 A4
DATUM	05/2024
MĚŘÍTKO	1:10 000
ZAKÁZKA	VS 21 001