



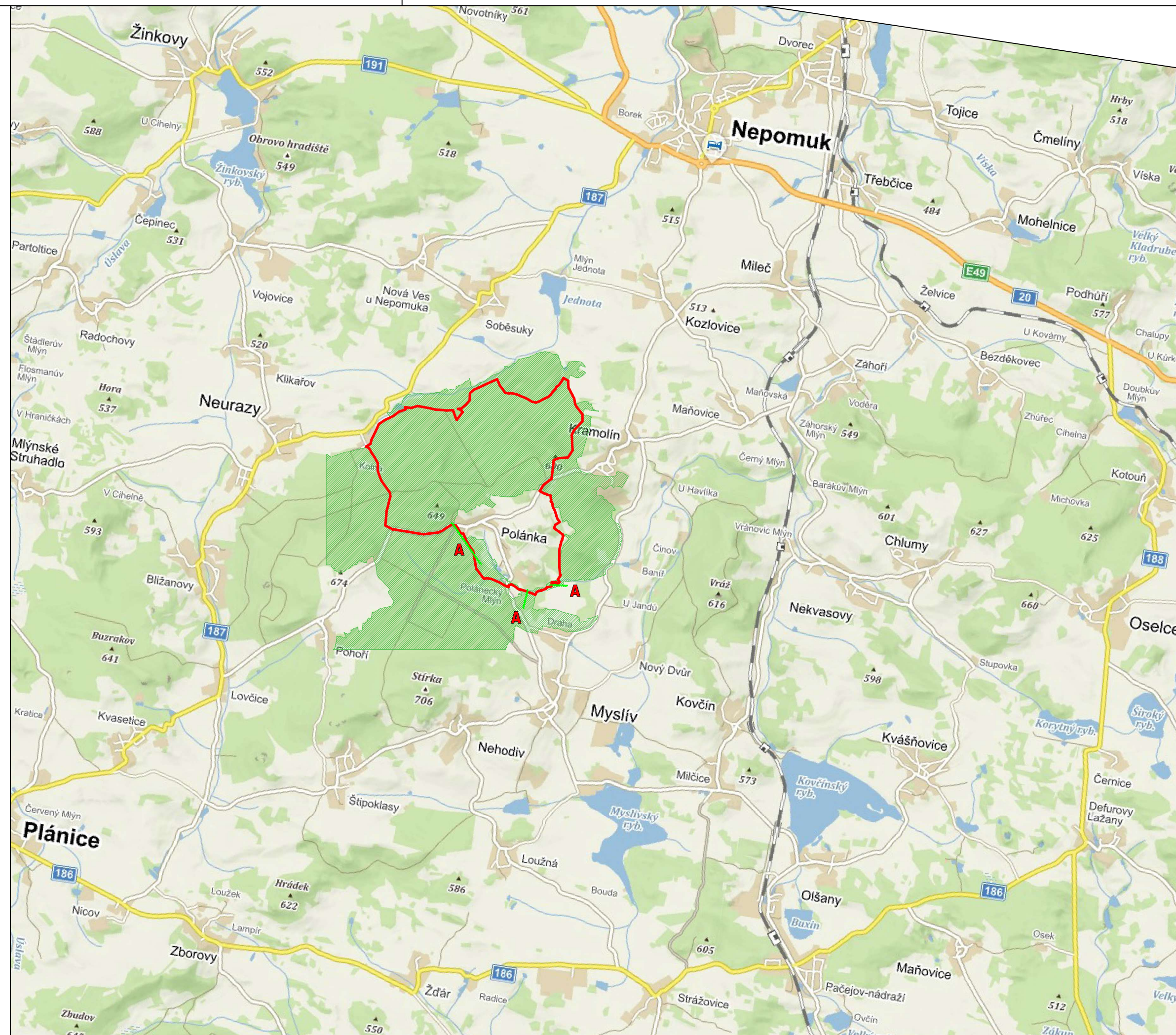


LEGENDA:

-  HRANICE ŘEŠENÉHO ÚZEMÍ
-  ÚZEMNÍ SYSTÉM EKOLOGICKÉ STABILITY
-  POŽADAVKY NA ŘEŠENÍ ÚPD SOUSEDNÍCH OBCÍ
-  PRVKY ÚSES NA LOKÁLNÍ ÚROVNI



0 0,5 1 1,5 2 2,5 km



PLZEŇSKÝ KRAJ

TENTO PROJEKT BYL SPOLUFINANCOVÁN Z PROGRAMU STABILIZACE A OBNOVY VENKOVA PLZEŇSKÉHO KRAJE 2022

ÚZEMNÍ PLÁN POLÁNKA

INVESTOR **OBEC POLÁNKA**
Polánka 4, 335 01 Nepomuk

PROJEKTANT **Ing.arch. Václav STAŠEK**
IČO: 8880737
projektová činnost ve výstavbě
územní plánování

Ing.arch. Václav STAŠEK
Brožkova 2496/10, 301 00 Plzeň

AUTORIZOVAL **ING. ARCH. V. STAŠEK**

VYPRACOVAL **ING. ARCH. V. STAŠEK**

VÝKRESOVÁ ČÁST

VÝKRES ŠIRŠÍCH VZTAHŮ

STUPEŇ	ÚZEMNĚ PLÁNOVACÍ DOKUMENTACE
FORMÁT	3 A4
DATUM	12/2024
MĚŘÍTKO	1:50 000
ZAKÁZKA	VS 21 003

6.