











- LEGENDA:**
-  HRANICE ŘEŠENÉHO ÚZEMÍ
 -  HRANICE KATASTRÁLNÍCH ÚZEMÍ
 -  HRANICE ZASTAVĚNÉHO ÚZEMÍ (vymezeno k 1.12.2023)
 -  HRANICE ZASTAVĚNÝCH PLOCH
 -  HRANICE PLOCH PŘESTAVBY
 -  HRANICE PLOCH ZMĚN V KRAJINĚ
 -  ČÁSTI ÚZEMNÍHO PLÁNU S PRVKY REGULAČNÍHO PLÁNU
- PLOCHY, VE KTERÝCH JE ROZHODOVÁNÍ O ZMĚNÁCH V ÚZEMÍ PODMÍNĚNO**
-  ZPRACOVÁNÍM ÚZEMNÍ STUDIE

	
ÚZEMNÍ PLÁN ČÍŽKOV - návrh -	
INVESTOR OBEC ČÍŽKOV Čížkov 28, 336 64 Čížkov	
PROJEKTANT  Ing. arch. Vladimír ŠTAŠEK Břežňova 2490/10, 301 00 Píseň	
AUTORIZOVAL ING. ARCH. V. ŠTAŠEK	
VYPRACOVAL ING. ARCH. V. ŠTAŠEK	
VÝKRESOVÁ ČÁST	
VÝKRES ZÁKLADNÍHO ČLENĚNÍ ÚZEMÍ - ČEČOVICE - MĚRČÍN - LIŠKOV -	
STUPEŇ	ÚZEMNĚ PLÁNOVACÍ DOKUMENTACE
FORMÁT	15 A4
DATAUM	04/2025
MĚŘÍTKO	1:5000
ZAKÁZKA	VS 21 001