











- LEGENDA:**
-  HRANICE ŘEŠENÉHO ÚZEMÍ
 -  HRANICE KATASTRÁLNÍHO ÚZEMÍ
 -  HRANICE ZASTAVĚNÉHO ÚZEMÍ (vymezeno k 1.12.2023)
 -  HRANICE ZASTAVITELNÝCH PLOCH
 -  HRANICE PLOCH PŘESTAVBY
 -  HRANICE PLOCH ZMĚN V KRAJINĚ
 -  ČÁSTI ÚZEMNÍHO PLÁNU S PRVKY REGULAČNÍHO PLÁNU
- PLOCHY, VE KTERÝCH JE ROZHODOVÁNÍ O ZMĚNÁCH V ÚZEMÍ PODMÍNĚNO ZPRACOVÁNÍM ÚZEMNÍ STUDIE**
- 

		
ÚZEMNÍ PLÁN ČÍŽKOV - návrh -		
INVESTOR OBEC ČÍŽKOV Čížkov 26, 336 04 Čížkov		
PROJEKTANT  Ing. arch. Vladislav STÁŠEK Brožkova 2496/10, 301 00 Písek		
AUTORIZOVAL ING. ARCH. V. STÁŠEK		
VYPRACOVAL ING. ARCH. V. STÁŠEK		
VÝKRESOVÁ ČÁST		
VÝKRES ZÁKLADNÍHO ČLENĚNÍ ÚZEMÍ - CHYNÍN -		
STUPĚŇ ÚZEMNĚ PLÁNOVACÍ DOKUMENTACE		
FORMÁT	16 A4	1.d
DATAUM	04/2025	
MĚŘÍTKO	1:5000	
ZAKÁZKA	VS 21 001	