
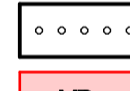




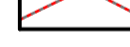
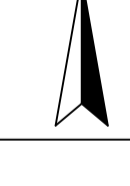
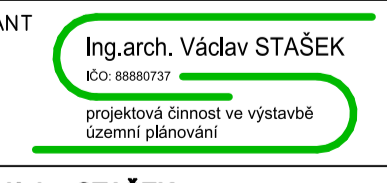


- LEGENDA:**
-  HRANICE ŘEŠENÉHO ÚZEMÍ
  -  HRANICE KATASTRÁLNÍCH ÚZEMÍ
  -  **VD** VEŘEJNÉ PROSPĚŠNÉ STAVBY DOPRAVNÍ INFRASTRUKTURY S MOŽNOSTÍ VYKLASTNĚNÍ
  -  **VT** VEŘEJNÉ PROSPĚŠNÉ STAVBY TECHNICKÉ INFRASTRUKTURY S MOŽNOSTÍ VYKLASTNĚNÍ
  -  **VK** VEŘEJNÉ PROSPĚŠNÁ OPATŘENÍ PRO SNÍŽOVÁNÍ OHROŽENÍ ÚZEMÍ S MOŽNOSTÍ VYKLASTNĚNÍ

- POZNÁMKA:**
-  PŘEKRYV ROZDÍLNÝCH PLOCH
  -  SOUBĚH HRANIC ROZDÍLNÝCH PLOCH

- POPIS PRVKŮ:**
- VD.1-VD.4** OBSLUŽNÁ KOMUNIKACE ŮV
  - VD.5** PŘELOŽENÍ STÁVAJÍCÍCH KOMUNIKACÍ V RÁMCI ZASTAVITELNÉ PLOCHY
  - VT.1-VT.5** PLOCHA PRO ÚSTŘEDNÍ DOPADNÝCH VOD
  - VEB-VTE.11** KANALIZACE - mikrovlákn
  - VT.12** DIVULŽE EL.VEŠENÍ ZVN 400KV Přelbice-Milín
  - VK.1-VK.4** PROTIEROZNÍ OCHRANNÉ PÁSY ZELENĚ NA SVADÝTÝCH POZEMCÍCH
  - VK.5-VK.6** PROTIEROZNÍ OCHRANNÉ PÁSY ZELENĚ NA NÁVĚTRNÝCH POZEMCÍCH

		
<b>ÚZEMNÍ PLÁN ČÍŽKOV</b> - návrh -		
INVESTOR: <b>OBEC ČÍŽKOV</b> Čížkov 26, 336 84 Čížkov		
PROJEKTANT:  Ing. arch. Václav STAŠEK Brožkova 2496/10, 301 00 Písek		
AUTORIZOVAL: <b>ING. ARCH. V. STAŠEK</b>		
VYPRACOVAL: <b>ING. ARCH. V. STAŠEK</b>		
<b>VÝKRESOVÁ ČÁST</b>		
<b>VÝKRES VEŘEJNĚ PROSPĚŠNÝCH STAVEB A OPATŘENÍ</b> - CHYNÍN -		
<b>ÚZEMNĚ PLÁNOVACÍ DOKUMENTACE</b>		
STUPEŇ:		
FORMÁT:	18 A4	
DATUM:	04/2025	
MĚŘÍTKO:	1:5000	
ZAKÁZKA:	VS 21 001	
4.d		