




- LEGENDA:**
-  HRANICE ŘEŠENÉHO ÚZEMÍ
 -  HRANICE KATASTRÁLNÍHO ÚZEMÍ
 -  HRANICE ZASTAVĚNÉHO ÚZEMÍ
 -  HRANICE ZASTAVITELNÝCH PLOCH
 -  HRANICE PLOCH PŘESTAVBY
 -  HRANICE PLOCH ZMĚN V KRAJINĚ
 -  HRANICE BPEJ
 -  INVESTICE DO PŮDY – COVOUŠNĚNÍ
 -  MĚSTNÍ A ÚČELOVÉ KOMUNIKACE – extravilán
- ZMĚNĚLÝ PŮDNÍ FOND**
-  ZÁBOR ZPF
 -  LNIVÝ ZÁBOR ZPF
 -  ZMĚNA KULTUR (BEZ ZÁBORU ZPF)
 -  NÁVRAT DO ZPF



ÚZEMNÍ PLÁN ČÍŽKOV
 - návrh -

INVESTOR	OBEC ČÍŽKOV
	Číslov 28, 335 04 Čížkov
PROJEKTANT	Ing.arch. Václav STAŠEK <small>Číslov 2496/10, 301 00 Písaň Stavěcí územní úřad Číslov 2496/10, 301 00 Písaň</small>
Ing.arch. Václav STAŠEK Brodčova 2496/10, 301 00 Písaň	
AUTORIZOVAL	ING. ARCH. V. STAŠEK
VYPRACOVAL	ING. ARCH. V. STAŠEK

VÝKRESOVÁ ČÁST
 VÝKRES PŘEDPOKLÁDANÝCH
 ZÁBORŮ ZPF
 - CHYŇÍN -

STUPEŇ	ÚZEMNĚ PLÁNOVACÍ DOKUMENTACE
FORMÁT	A4
datum	04/2025
měřítko	1:5000
ZAKÁZKA	VS 21 001

7.d