



Evropská unie
Evropský sociální fond
Operační program Zaměstnanost



**Royal
HaskoningDHV**
Enhancing Society Together

Strategický plán rozvoje města Nepomuk



prosinec 2017, revize září 2018



Obsah

Obsah	2
STRUČNÝ ANALYTICKÝ PROFIL MĚSTA NEPOMUK	4
1. Obecná charakteristika	5
1.1 Poloha	5
1.2 Správní charakteristika	5
1.3 Historie města	6
2. Obyvatelstvo	6
2.1 Vývoj počtu obyvatel města Nepomuk	6
3. Ekonomika	8
3.1 Ekonomická struktura	8
3.2 Trh práce	9
4. Sociální prostředí	9
4.1 Zdravotní služby	9
4.2 Sociální služby	11
5. Školství a volnočasové aktivity	11
5.1 Školství a vzdělávací instituce	11
5.2 Volnočasové aktivity, spolková činnost	13
6. Doprava	14
6.1 Silniční doprava	14
6.2 Železniční doprava	15
6.3 Autobusová doprava	16
6.4 Cyklistická doprava	16
7. Technická infrastruktura	17
7.1 Vodní hospodářství	17
7.2 Energetika a telekomunikace	18
8. Životní prostředí	18
9. Kultura a cestovní ruch	20
9.1 Kultura a kulturní akce	20
9.2 Cestovní ruch	21
10. Správa města	22
10.1 Vedení a správa města	22
10.2 Finanční analýza	23
10.3 Regionální partnerství	25
SWOT ANALÝZA	26
11. Sektorové SWOT analýzy města Nepomuk	27
11.1 Ekonomika a cestovní ruch	27
11.2 Kvalita života	29
11.3 Infrastruktura a životní prostředí	31
11.4 Veřejná správa	33
NÁVRHOVÁ ČÁST STRATEGIE	35



12	Úvod.....	36
13	Strategie.....	38
14	Operativní část strategie	41
	Prioritní oblast 1. Místní ekonomický rozvoj.....	41
	Prioritní oblast 2. Rozvoj cestovního ruchu.....	43
	Prioritní oblast 3. Kvalita života ve městě	46
	Prioritní oblast 4. Rozvoj infrastruktury a ochrana životního prostředí.....	51
	Prioritní oblast 5. Veřejná správa	58
15	Propojenost strategické a operativní části	63
16	Přílohy:.....	75

Seznam tabulek

Tab. 1: Lůžková zařízení v Plzeňském kraji (2016).....	10
Tab. 2: Evidenční počet zaměstnanců v Plzeňském kraji podle okresů (2015)	10
Tab. 3: Základní statistiky v Základní škole Nepomuk (2012-2016)	12
Tab. 4: Dopravní dostupnost města Nepomuk železniční dopravou	15
Tab. 5: Ubytovací zařízení v Nepomuku	21
Tab. 6: Vývoj příjmů a výdajů v Nepomuku (v tis. Kč)	23
Tab. 7: Souhrnný přehled vybraných ukazatelů vypočtených pro město Nepomuk (2010-2015).....	24

Seznam obrázků

Obr. 1: Poloha SO ORP Nepomuk, města Nepomuk a okresu Plzeň-jih (k 1. 1. 2016).....	5
Obr. 2: Vývoj počtu obyvatel Nepomuku v letech 2001-2015 (v %)	7
Obr. 3: Bilance počtu obyvatel ve městě Nepomuk (2001-2015)	7
Obr. 4: Zaměstnanost podle odvětví hospodářství v Nepomuku roce 2011 (v %).....	8
Obr. 5: Srovnání vývoje míry registrované nezaměstnanosti (2005-2011).....	9
Obr. 6: Podíl provozního a kapitálového salda na celkovém saldu v Nepomuku (v tis. Kč).....	24
Obr. 7: Územní působnost mikroregionu a MAS.....	25



Evropská unie
Evropský sociální fond
Operační program Zaměstnanost



STRUČNÝ ANALYTICKÝ PROFIL MĚSTA NEPOMUK



1. Obecná charakteristika

1.1 Poloha

Město Nepomuk leží na jihozápadě České republiky v jihovýchodní části Plzeňského kraje, v okrese Plzeň-jih. Nepomuk leží ve vzdálenosti přibližně 35 km jihovýchodně od Plzně a 25 km od Klatov. Rozvojový potenciál má i napojení na mezinárodní silnici E49 Karlovy Vary – České Budějovice. Nedaleko města protéká řeka Úslava (přítok Berounky). Nadmořská výška města je 449 m n. m. Dominantou krajiny tyčící se nad Nepomukem je vrch se známým zámekem Zelená Hora (536 m n. m.), který však leží v katastru sousední obce Klášter. Bezpochyby světový věhlas přinesl městu místní rodák sv. Jan Nepomucký. V blízkosti se nachází množství přírodních památek, včetně nově vyhlášené chráněné krajinné oblasti Brdy.

Podle geomorfologického členění České republiky náleží Nepomuk do Česko-moravské subprovincie, která se rozkládá v jihovýchodních Čechách, jihozápadní Moravě a malou částí v severním Rakousku. Z detailnějšího pohledu je město součástí geomorfologické oblasti Středočeská pahorkatina, celku Blatenská pahorkatina a podcelku Nepomucká vrchovina s v nejvyšším vrcholem Drkolná (729 m), který je již mimo území ORP Nepomuk, nicméně zde pramení Úslava.

1.2 Správní charakteristika

Správní obvod Nepomuk leží ve východní části Plzeňského kraje, sousedí se čtyřmi SO ORP (Blovce, Horažďovice, Klatovy a Přeštice) a na východě se Středočeským (ORP Příbram) a Jihočeským krajem (ORP Blatná). Zahrnuje 26 obcí, z nichž Kasejovice a Nepomuk mají statut města. Výměra SO ORP Nepomuk (30 876 ha) představuje 4,1 % z území celého kraje. K 31. 12. 2015 žilo na území SO ORP Nepomuk 11 575 obyvatel, tj. 2,0 % z celkového počtu obyvatelstva Plzeňského kraje. Z hlediska obyvatel je tak nejmenším a podle hustoty 37,5 obyv./km² třetím nejméně zalidněným správním obvodem v kraji.

Obr. 1: Poloha SO ORP Nepomuk, města Nepomuk a okresu Plzeň-jih (k 1. 1. 2016)



Zdroj: ČSÚ, 2016

Okres Plzeň-jih má rozlohu 990 km², z čehož průměrná rozloha obce činí 1 107 ha. Největší rozlohu má Spálené Poříčí (5 782 ha), Čížkov (4 912 ha) a Dobřany (3 532 ha), naopak nejmenší Bolkov (182 ha), Tojice (241 ha) a Třebčice (241 ha). Okres se k 1. 1. 2016 člení na 90 obcí (z toho 7 měst) dále na 203 částí obcí. K největším městům patří Přeštice (7 099 obyv.), Dobřany (6 199 obyv.) a Blovice (4 143 obyv.). Naopak nejméně obyvatel má Žitovice (41), Týniště (43) a Polánka (46).



1.3 Historie města

Nejstarší písemná zmínka o Nepomuku pochází z roku 1144. Již dříve existující osada zvaná Pomuk, se postupně stala trhovou vsí a centrem správy, řemesel a obchodu pro rozlehlou klášterní doménu. Tradice klade do míst dnešního města dvě starší osady (Přesanice a Pomuk). Vlastní konstituování Nepomuka, jakožto osídlení městského typu, souvisí pravděpodobně se vznikem a rozvojem stříbrných dolů a rýžováním zlata, jehož pozůstatky jsou ve zdejší krajině patrné dodnes. Původní trhovářská ves obdržela zřejmě roku 1413 městská práva, jako město byla označována ovšem již ve 14. století. V roce 1420 byl klášter vypálen husity a jeho majetek přešel do rukou Švamberků (posléze Šternberků). Díky vrchnosti i samotným panovníkům získalo město rozsáhlé právo várečné, které bylo jedním z nejužitečnějších středověkých městských práv. Následně v roce 1465 bylo uděleno právo konání čtyřdenních výročních trhů. Roku 1730 určil císař Karel VI., aby Nepomuk měl již nastálo titul města. Od poloviny 19. století byl Nepomuk sto let sídlem okresního soudu.

K významnému rozvoji města došlo v 17. až 19. století v souvislosti se svatojánským kultem sv. Jana Nepomuckého, který se narodil v Nepomuku kolem roku 1340. Stal se veřejným notářem a generálním vikářem pražské arcidiecéze a jako jeden z nejvyšších hodnostářů se ocitl v centru tehdejších sporů mezi církví a králem. V roce 1393 byl po mučení svržen z Karlova mostu do Vltavy. V převážně nekatolických Čechách existoval již během 15. až 16. století kult Jana Nepomuckého, ale jen v okruhu kněžstva svatovítské katedrály. Masově se začal šířit ve 2. polovině 17. století a teprve v roce 1729 jej papež Benedikt XIII. oficiálně kanonizoval. Se stovkami svatojánských soch a kostelů se setkáváme nejen v Česku, ale i za hranicemi. Jako patron vod ochraňuje mnoho mostů. Sv. Jan Nepomucký se stal nejvýznamnějším barokním světcem. Nad městem se nachází zámek Zelená Hora, známý díky Jednotě zelenohorské, Zelenohorskému rukopisu či Černým baronům. Ze současných dějin lze za významný považovat rok 2003, kdy se stal Nepomuk obcí s rozšířenou působností.

Shrnutí

- napojení na mezinárodní silnici E49 Karlovy Vary - České Budějovice
- relativně bohatá historie města - rodiště světoznámého sv. Jana Nepomuckého
- poloha Nepomuku vůči atraktivním turistickým cílům a velkým městům (Plzeň)

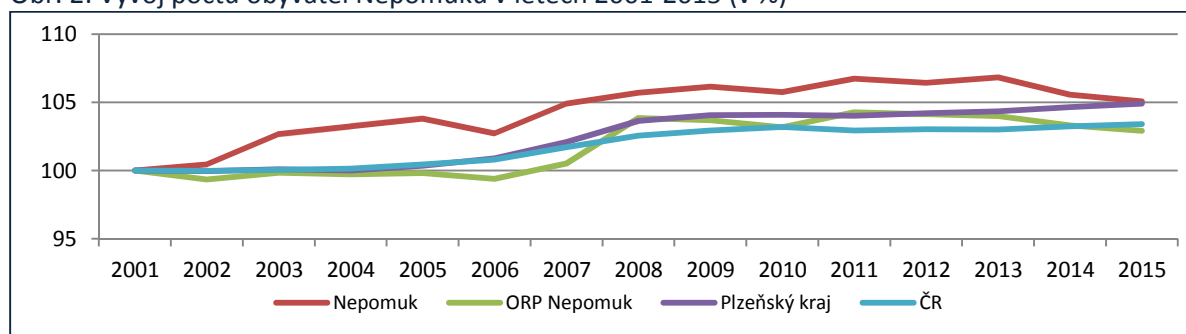
2. Obyvatelstvo

2.1 Vývoj počtu obyvatel města Nepomuk

V Nepomuku docházelo od pol. 20. stol. k dlouhodobému nárůstu počtu obyvatel, nicméně situace za poslední tři roky vykazuje opačnou tendenci. Od maxima v roce 2013, kdy žilo v Nepomuku 3 818 obyvatel, počet obyvatel klesá. V roce 2015 činil počet obyvatel Nepomuku 3 755.



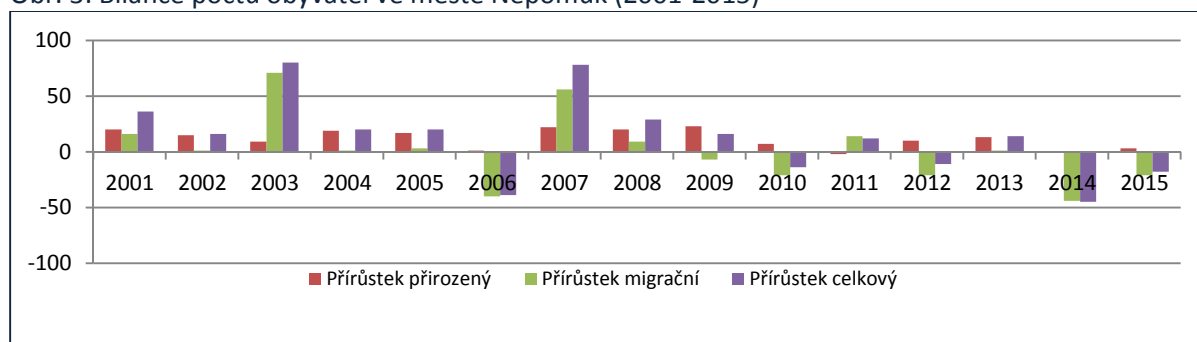
Obr. 2: Vývoj počtu obyvatel Nepomuku v letech 2001-2015 (v %)



Zdroj: Český statistický úřad, 2001-2015

Vlivem migrace došlo k největšímu nárůstu počtu obyvatel v roce 2003 a 2007, naopak k největšímu odlivu došlo v roce 2006 a 2014. Počet vystěhovalých (132) dosáhl svého maxima v roce 2013. Přírozený přírůstek není pro město z hlediska hodnot nijak významný. Boom v počtu narozených z let 2007-2009 nebyl od té doby překonán. Důležitý je tedy migrační přírůstek, resp. v současné době úbytek.

Obr. 3: Bilance počtu obyvatel ve městě Nepomuk (2001-2015)



Zdroj: Český statistický úřad, 2001-2015

V Nepomuku lze pozorovat vyšší podíl dětí ve věku do 14 let, což je dáno příchodem mladých rodin. Efekt migrační a porodní vlny se dle zástupce základní školy aktuálně projevuje ve zvýšeném počtu žáků na I. stupni. S tím koresponduje i ukazatel průměrného věku obyvatel, který dosahuje v roce 2015 pro Nepomuk hodnoty 41,0 což je o 2,6 let méně než pro ORP Nepomuk. K nárůstu počtu dětí dochází pozvolně již řadu let, což dokládá i ukazatel indexu stáří, který v roce 2015 činil 100,5 %. Příznivý je i podíl seniorů, který činil pro rok 2015 o čtyři procentní body méně než pro průměr příslušného ORP.

V oblasti vzdělanosti došlo v Nepomuku v roce 2011 oproti roku 2001 ke snížení počtu osob se základním vzděláním (o 2,03 %) a středoškolským vzděláním bez maturity (o 6,36 %), naopak vzrostl počet vysokoškolsky vzdělaných obyvatel (o 2,53 %). Současné vzdělanostní rozložení v Nepomuku svědčí o tom, že je v obci zastoupen nižší počet vzdělaných lidí oproti průměru v Plzeňském kraji.

Naprostá většina obyvatel se v obou letech hlásila k české národnosti (97 % v roce 2001 a 70 % v roce 2011). Situace v oblasti náboženství se v roce 2011 oproti roku 2001 změnila, poklesl počet obyvatel bez víry a naopak vzrostl počet osob neuvádějících víru, což kopíruje celorepublikový trend - ateizaci společnosti. Ze 7,5 % věřících v roce 2011 naprostá většina spadala pod církev římskokatolickou.

V roce 2011 se v Nepomuku nacházelo 794 domů (87 % tvořily rodinné a 12 % bytové domy). Mezi vlastníky domů převažovaly fyzické osoby (64,6 %). Počet bytů v domě byl nejčastěji jeden (72,5 %). Počet bytů činil 1 733, z nichž polovina byla umístěna v bytových domech. Z hlediska vlastnictví bytu převažovaly fyzické osoby (37,5 %) a obec (22,3 %). Charakter a rozmístění zástavby a vlastnické



vztahy mají v Nepomuku historická východiska, vč. přítomnosti armádních složek v nedávné minulosti. Z hlediska počtu osob v bytě převažovaly byty s jednou osobou (25 %) a dvěma osobami (25 %). Za posledních 12 let bylo dokončeno v Nepomuku 66 bytů. Ročně bylo dokončeno průměrně 1,6 bytů na 1000 obyvatel, což odpovídá průměru ORP Nepomuk. Ve srovnání s Plzeňským krajem a ČR je situace o dvojnásobek horší. Nejvyšší intenzita bytové výstavby byla zaznamenána v roce 2007, kdy bylo dokončeno 15 bytů. Od roku 2011 dosud se lze setkat pouze s poklesem této hodnoty.

V roce 2011 vyjíždělo do zaměstnání 740 osob, z nichž polovina vyjížděla denně. Vyjíždka se uskutečňovala nejčastěji do jiného okresu kraje (38,8 %) nebo v rámci Nepomuku (18 %). Doba cesty do zaměstnání nejčastěji trvala 30-44 min. Středisky vyjíždky byly Plzeň, Klatovy a Přeštice. Do škol vyjíždělo 299 žáků, z nichž polovina vyjížděla denně, což lze přisuzovat skutečnosti, že v Nepomuku je zastoupena jen mateřská a základní škola. Studenti nejčastěji vyjíždí do Plzně a Blovic. Nepomuk byl centrem dojíždky za prací pro 367 osob. Nejvíce osob dojíždělo z obcí: Vrčeň, Klášter či Kozlovice. Uvedené obce jsou rovněž cílem dojíždky žáků (75 v roce 2011).

Shrnutí

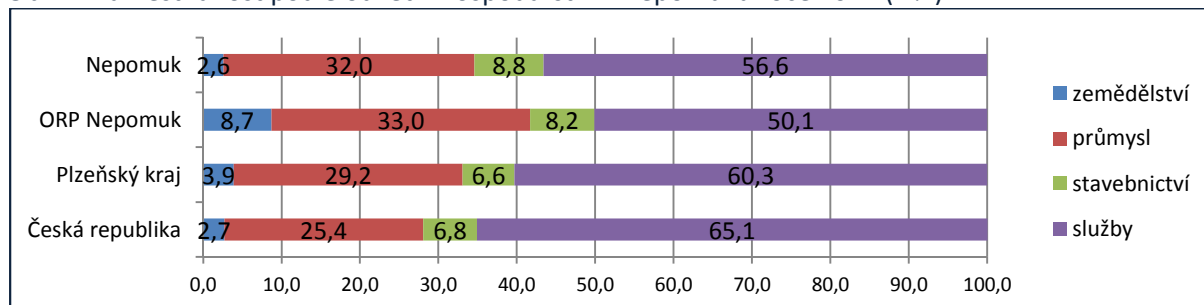
- dlouhodobě rostoucí počet obyvatel se v třech posledních letech změnil na úbytek
- vyšší podíl věkové kategorie 0-14 let oproti průměru v kraji
- méně seniorů oproti průměru v kraji
- nejvíce obyvatel se středoškolským vzděláním bez i s maturitou
- pokles intenzity bytové výstavby po roce 2011
- relativně významná vyjíždka za prací a do škol

3. Ekonomika

3.1 Ekonomická struktura

K 31. 12. 2016 bylo v Nepomuku registrováno 808 podniků, z nichž polovina vykazuje aktivitu. Fyzické osoby představují 84 % z celkového počtu ekonomických subjektů a 48 % z nich vykazuje aktivitu. Právnícké osoby byly zastoupeny 16 %, z nichž vykazuje aktivitu 47 %. Cca 44 % právníckých osob tvoří obchodní společnosti. Z celkového počtu registrovaných ekonomických subjektů byl podle převažující činnosti dominantní podíl velkoobchodu a maloobchodu (27 %), celkového průmyslu (15 %) a profesní, vědecké a technické činnosti (9 %)

Obr. 4: Zaměstnanost podle odvětví hospodářství v Nepomuku roce 2011 (v %)



Zdroj: SLDB, 2011

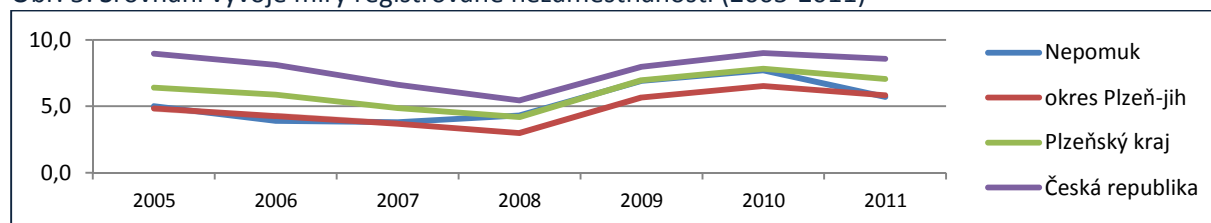
Mezi hlavní zaměstnavatele se sídlem v Nepomuku patří společnost ELITEX Nepomuk a.s., Jan Pondělík - pekařství a cukrářství Dvorec s.r.o., KUVAG CR, spol. s r.o. a Základní škola Nepomuk. Zaměstnanost v Nepomuku ovlivňují i další firmy, které mají sídlo mimo jeho území (např. KLAUS Timber a.s., INTERIORS manufacture&design a.s. a další).



3.2 Trh práce

V roce 2011 byl počet obyvatel Nepomuku v produktivním věku 2 705, což představovalo 71 % z celkového počtu obyvatel. Z obyvatel v produktivním věku tvořilo 67 % EAO (z toho mělo 97 % osob zaměstnání). Pozitivně se jeví i srovnání podílu nezaměstnaných osob s průměrem za kraj (o 0,5 % méně) a ČR (o 1,2 % méně). Ze zaměstnaných osob lze klasifikovat podle postavení v zaměstnání 75 % osob jako zaměstnance. Výrazný pokles nezaměstnanosti nastal v letech 2007 a 2008, kdy byla situace na trhu práce velmi pozitivní. Na konci roku 2008 už se však situace otočila vlivem dopadu hospodářské krize. Od roku 2013 přešlo MPSV na nový ukazatel „Podíl nezaměstnaných osob“, který činil pro Nepomuk 5,4 % (v roce 2014), následně 4,6 % a nyní 4,0 %.

Obr. 5: Srovnání vývoje míry registrované nezaměstnanosti (2005-2011)



Zdroj: MPSV, 2005-2011

V roce 2016 činil počet uchazečů na jedno volné pracovní místo v Nepomuku 1,69, což je více oproti průměru v příslušném okrese a kraji. Na základě výpovědí zástupců zaměstnavatelů v území lze konstatovat, že na trhu práce panuje nesoulad mezi stranou nabídky a poptávky. V území působí podniky v odvětví lehkého průmyslu, které opakovaně poptávají zaměstnance na řemeslnou a manuální práci (např. truhlář, soustružník, mechanik či svářeč), ale také pozice ve středním managementu (určené pro vysokoškolsky vzdělané zaměstnance zpravidla se znalostí cizího jazyka). Firmy nabízí i možnost ubytování, z čehož vyplývá zkušenost se zaměstnáváním „přespolních“ a/nebo zahraničních pracovníků (častěji v dělnických a manuálních profesích s nižšími kvalifikačními nároky). Podle vzdělanostní struktury uchazečů převažují uchazeči se středním vzděláním s výučním listem či úplným středoškolským vzděláním s maturitou (bez vyučení).

Shrnutí

- Dominantní podíl velkoobchodu a maloobchodu ve struktuře ekonomických subjektů, přítomnost lehkého průmyslu
- Vysoká zaměstnanost v sektoru služeb (daná vysokou mírou dojížděky za prací do Plzně a okolí)
- Přítomnost větších zaměstnavatelů a několika středních podniků v Nepomuku
- Relativně vysoké zastoupení ekonomicky aktivních obyvatel
- Nižší podíl nezaměstnaných osob oproti průměru v okrese či kraji
- Nejvíce uchazečů o zaměstnání má střední odborné vzdělání s výučním listem
- Nesoulad na straně nabídky a poptávky na trhu práce
- Současný trh práce vede spíše k odchodu za prací

4. Sociální prostředí

4.1 Zdravotní služby

Zdravotní stav obyvatelstva je klíčovým faktorem „poptávky“ po zdravotních službách. Informace o zdravotním stavu obyvatelstva se za nižší územní jednotky než okresy nesleduje. V roce 2015 byla v



okresu Plzeň-jih poměrně nepříznivá, rovněž bylo evidováno velice málo lékařů i lůžek. Výrazně lepší situace panovala v oblasti odborných léčebných ústavů, což je ovšem způsobeno chybějícími údaji za některé okresy. V roce 2015 se v okrese Plzeň-jih nacházela jedna soukromá nemocnice, jedna psychiatrická léčebna, 105 samostatných ambulantních zařízení, jedno zvláštní zdravotnické zařízení a 17 lékáren. Lůžková zdravotnická zařízení lze nalézt v Plzeňském kraji (viz tabulka níže).

Tab. 1: Lůžková zařízení v Plzeňském kraji (2016)

Název zařízení	Město	Kapacita
Domažlická nemocnice a.s. - LDN	Domažlice	55
Geriatrické oddělení FN Plzeň	Plzeň	44
Městská nemocnice Plzeň PRIVAMED a.s. - LDN	Plzeň	200
Nemocnice následné péče - LDN Horažďovice s.r.o.	Horažďovice	140
Nemocnice následné péče Svatá Anna s.r.o.	Planá	100
Nemocnice Sušice, o.p.s.	Sušice	60
Stodská nemocnice a.s. - lůžka následné péče	Stod	57
Ústav sociální péče Lochotín	Plzeň	104
Ústav sociální péče pro dospělé občany	Horní Bříza	172
Ústav sociální péče pro mentálně postižené dospělé občany	Klatovy	30

Zdroj: ČALS, 2016

Ve městě Nepomuk se nachází poliklinika zahrnující ordinace lékařů integrované do sítě společnosti MediClinic. V současnosti se zde nachází plastická a estetická chirurgie, imunologická a alergologická ambulance, pracoviště praktického lékaře pro dospělé, psychiatrická ambulance, pracoviště radiodiagnostiky či pracoviště gynekologie a porodnictví a další. Součástí polikliniky je i lékárna. Ve městě funguje také zdravotnická záchraná služba Plzeňského kraje pro oblast Nepomuku a domov s pečovatelskou službou. Mimo polikliniku se v Nepomuku nachází další zdravotnické zařízení, ve kterém sídlí praktický lékař pro děti a dorost i dospělé, praktický zubní lékař a gynekolog. Napříč Nepomukem jsou rozmístěny další lékařské ambulance (praktický lékař, zubař, interna) a lékárny.

Počty zaměstnanců ve zdravotnictví nejsou dostupné na úrovni obcí, pouze na úrovni okresů. Vzhledem k postavení města Nepomuku v rámci okresu Plzeň-jih lze použít tyto údaje pro vytvoření představy o kapacitách lidských zdrojů v daném odvětví. Ze srovnání v roce 2015 vyplynulo, že nejen počet lékařů i zubařů a lékárníků je v okrese Plzeň-jih nižší oproti ostatním okresům v kraji.

Tab. 2: Evidenční počet zaměstnanců v Plzeňském kraji podle okresů (2015)

Území	Lékaři	zubní lékaři	farmaceuti	zdrav. prac. nelékaři s odbornou způsobilostí	ostatní	celkem
ČR	38267,79	7407,73	6265,14	105688,51	41989,25	247753,63
Plzeňský kraj	2181,41	422,80	308,97	6013,48	1813,20	13407,86
Domažlice	119,80	29,25	28,41	317,16	96,71	702,92
Klatovy	248,87	49,25	49,36	752,31	185,05	1620,81
Plzeň-město	1356,06	227,15	150,41	3637,90	1176,30	7975,41
Plzeň-jih	166,55	30,75	20,30	664,85	59,37	1396,01
Plzeň-sever	84,92	35,20	18,33	162,78	24,17	384,04
Rokycany	104,53	21,20	19,41	253,78	148,52	691,97
Tachov	91,68	30,00	22,75	224,70	123,08	636,70

Zdroj: ÚZIS - Zdravotnická ročenka Plzeňského kraje, 2015



4.2 Sociální služby

S ohledem na celoevropský trend stárnutí populace je zřejmé, že sociální zařízení zaměřená na seniory budou do budoucna pod stále větším tlakem na zvyšování svých kapacit a kvalit. V současné době se v Nepomuku nachází Dům s pečovatelskou službou s kapacitou 52 osob. Budova a některé byty jsou bezbariérové (v současné době jsou zde tři byty velikosti 1+1). Ve Dvorci se nachází také nově otevřený Komunitní dům seniorů se 17 bytovými jednotkami – nejde ovšem o poskytovatele sociálních služeb. Denní stacionáře se v Nepomuku nenachází. Nejbližší lze nalézt v Klatovech („Domovinka“ s kapacitou 10 osob), ve Stodu („Stodská nemocnice a.s. - stacionář pro seniory“ s kapacitou 18 osob) a dva v Plzni („Fakultní nemocnice Plzeň - denní stacionář“ má kapacitu 20 osob a „Mgr. Bohumila Hajšmanová – Domovinka“ 19 osob). Specializovaná péče pro pacienty s demencí se v Nepomuku nenachází. V Plzni se nachází „Hospic Sv. Lazara“ s kapacitou 28 míst. V Nepomuku je aktuálně (2016-2017) v realizaci projekt výstavby Domova se zvláštním režimem pro cílovou skupinu seniorů trpících Alzheimerovou chorobou („Centrum seniorů Nepomuk-Klášteř“). Investorem je soukromá společnost BM Develop. Projektovaná kapacita zařízení činí 99 pokojů, cca 70 % lůžek by přitom mělo sloužit osobám trpícím Alzheimerovou chorobou nebo demencí. Zařízení bude uvedeno do provozu po vyřešení problematiky jeho provozovatele.

Mimo výše uvedenou pečovatelskou službu nejsou v Nepomuku poskytovány žádné další sociální služby.

V Nepomuku se nachází dětský domov, který pečuje o děti ve věku 3-18 let. Formálně je dětský domov nikoliv poskytovatelem sociálních služeb, ale školským zařízením, zřízeným Plzeňským krajem.

Shrnutí

- široká nabídka zdravotnických služeb v rámci Polikliniky Nepomuk i dalších zdravotnických ambulancí
- počet zaměstnanců ve zdravotnictví (lékaři, zubaři, farmaceuti) vztažený k počtu obyvatel je nižší než celorepublikový i krajský průměr
- do budoucna lze očekávat nárůst poptávky po sociálních a zdravotnických službách pro seniory
- v Nepomuku se v současnosti nachází Dětský domov Nepomuk, Dům s pečovatelskou službou, Komunitní dům seniorů
- lůžkové zdravotnické zařízení (nemocnice) není přímo v Nepomuku, ale nabídka z okolních měst Plzeňského kraje se jeví jako dostatečná

5 Školství a volnočasové aktivity

5.1 Školství a vzdělávací instituce

V Nepomuku jsou nabízeny služby předškolní výchovy a vzdělávání prostřednictvím Mateřské školy Nepomuk, kterou zřizuje město. Mateřská škola se skládá ze dvou provozů - vícetřídní v Nepomuku a odloučeného pracoviště ve Dvorci. Obě školy mají k dispozici velkou školní zahradu a vlastní kuchyni. Mateřská škola má vlastní právní subjektivitu od 1. 7. 2001 a od 1. 1. 2003 jsou obě budovy pod jedním vedením. Průměrný počet dětí se pohybuje kolem 159. Prostředky na provoz získává škola od MŠMT, zřizovatele (tedy Města Nepomuk) či od rodičů dětí ve formě školného. Alternativní typ škol se specifickým vzdělávacím programem (např. Montessori či Waldorfské školy) není ve městě zastoupen.



Základní vzdělání je poskytováno Základní školou Nepomuk (s kapacitou 650 žáků), která dále provozuje školní družinu pro žáky I. stupně (kapacita 130 žáků) a poskytuje školní stravování (kapacita 600 jídel). Na základě statistiky lze vidět nárůst v počtu dětí, s čímž koresponduje i požadavek na zvýšení počtu tříd, zaměstnanců školy (zejména pedagogů) a kapacity školní družiny.

Tab. 3: Základní statistiky v Základní škole Nepomuk (2012-2016)

Rok	Počet žáků			Počet tříd	Školní družina (počet oddělení)	Počet zaměstnanců
	I. stupeň	II. stupeň	celkem			
2016	289	213	502	24	4	57
2015	294	201	495	23	5	54
2014	279	195	474	22	4	50
2013	253	211	464	22	3	51
2012	254	204	458	21	3	49

*Všechny údaje jsou k 1. 9. daného roku

Zdroj: ZŠ Nepomuk, 2016

V roce 2015/2016 činil průměrný počet žáků na třídu 21,56. Celkem bylo přijato 53 dětí do 1. ročníku. Počet žáků přijatých na střední školu činil 48. Žáci ze ZŠ nejčastěji odcházeli studovat na gymnázium, SOŠ Blatná či SŠ Horažďovice. Kromě dětí se vzdělávají i pedagogičtí a nepedagogičtí zaměstnanci školy. Základní škola Nepomuk byla dříve lokalizována přímo na "hlavním" náměstí Augustina Němejce. V 90. letech byl vybudován nový objekt školy za hranici historické zástavby obce. Budova bývalé školy je aktuálně využívána jako depozitář Západočeského muzea a část prostor slouží Městskému muzeu. V souvislosti s modernizací budovy došlo v nedávné době k realizaci řady investičních akcí. Aktuálně jsou největšími problémy budovy školy především problematický přístup, příjezd a parkování u školy. Dalším problémem je stárnutí pedagogického sboru, nízká atraktivita uvedeného zaměstnání a nezáměr absolventů zejména z důvodu nedostatečného finančního ohodnocení. Současný rozvoj objektů základní školy je částečně omezen vedením vysokého napětí v blízkosti školy. Pro další rozvoj ploch je nutno vyřešit umístění vedení pod zemí.

V Nepomuku sídlí také Základní umělecká škola Nepomuk, jejímž zřizovatelem je město. ZUŠ je lokalizována v objektu základní školy, čímž je limitována kapacita obou dotčených organizací. Město v současné době uvažuje o vybudování samostatného objektu ZUŠ, byť v dosahu ZŠ. Variantou může být též přesunutí ZUŠ do budovy staré školy na náměstí. Odloučené pracoviště pro výuku hudebního oboru se nachází při Základní škole Kasejovice. Kromě hudebního oboru nabízí ZUŠ výtvarný a literárně-dramatický studijní obor. Další nejbližší základní umělecké školy se nachází v Blovicích, Horažďovicích, Přešticích či v Blatné.

Nabídka sekundárního a terciárního vzdělávání není ve městě Nepomuk zastoupena. Studenti jsou proto nuceni za vzděláním vyjíždět. V rámci středních škol nejčastěji preferují SOŠ Blatná, která nabízí tři studijní obory: obchodní akademie, informační technologie a elektrotechnika. Dále studenti využívají nabídku SŠ Horažďovice, která nabízí dvouletý studijní obor: Podnikání, tříleté studijní obory: Propagační výtvarník, Aranžér, Cukrář, Kuchař – číšník, Opravář zemědělských strojů a čtyřleté studijní obory: Gastronomie, Grafický design, Food design. Odborné vzdělání je zajišťováno také na střední škole v nedalekých Oselcích, která je jedinou střední školou ve SO ORP Nepomuk. Častým cílem při odchodu žáků je také víceleté gymnázium v Blovicích, kam řada žáků odchází i z nižších ročníků. A jehož absolventi jsou v území Nepomuku hojně zastoupeni. Do roku 1962/1963 bylo přitom gymnázium umístěno v Nepomuku, následně bylo přesunuto právě do Blovic. Žáci ze ZŠ však odchází i do vzdálenějších „městských“ (a tím atraktivnějších) gymnázií, které tak Gymnáziu Blovic konkurují. Nepomuk tak ztratil svoji pozici místního centra sekundárního vzdělávání a dojížděky žáků.



5.2 Volnočasové aktivity, spolková činnost

O zájmovou činnost občanů, zejména dětí a mládeže Nepomuku se stará řada spolků, vč. spolků s dlouhodobou historií, a také organizace zřizované městem (některé bez právní subjektivity). Patří mezi ně například Městská knihovna Nepomuk, která je součástí Městského úřadu (v pěší vzdálenosti od školy). Mezi spolky patří například Český rybářský svaz, z.s. - místní organizace Nepomuk, Šachový klub Dvorec, Klub českých turistů, Fotoklub Nepomuk, AMK Nepomuk atd. Děti a dorost mohou být členy pionýrské skupiny Nepomuk, kde v současné době funguje šest oddílů (Pusík, Tuláci, Sport, Puťák, Babeta, Odbíjená), o které se stará kolektiv šesti vedoucích. Jako zázemí slouží dům obsahující čtyři klubovny, kuchyňku, ložnici, koupelnu a dvůr s prostorem pro hry. Táborovou základnu nacházející se v Přebudově tvoří 14 chat, 30 stanů s podsadami, vybavená kuchyně, jídelna a letní klubovna.

Významným spolkem je Sbor dobrovolných hasičů Nepomuk, který v roce 2016 oslavil 140. výročí založení sboru. V současnosti tvoří výjezdovou jednotku 19 členů. Pro zájemce je zřízen kroužek mladých hasičů, jehož činnost se obnovila v roce 2011. Kroužek mladých hasičů s aktuálně 14 členy se koná jednou týdně na požární zbrojnici Nepomuk. Sbor dobrovolných hasičů existuje také ve Dvorci, jeho členy je 39 osob. Využívá hasičskou zbrojnici v Hutí, která je v majetku města Nepomuk.

Mezi další spolky patří především:

- Fotbalový klub Nepomuk, založený na ryze dobrovolnické bázi. Jeho výhodou je, že má vlastní pozemky a prostory. S ohledem na místní tradici se ve městě uvažuje o vybudování další sportovní (tréninkové) plochy pro kopanou, případně o založení sportovní třídy při ZŠ Nepomuk. FK Nepomuk se aktivně podílí na organizaci volnočasových, ale také společenských akcí v Nepomuku.
- TJ Sokol Nepomuk, který je nejstarším spolkem ve městě. Sdružuje cca 170 členů ve čtyřech oddílech a má ve vlastnictví areál nepomucké Sokolovny, vč. restaurace, tenisových kurtů a hřiště na petanque.
- Automoto Klub Nepomuk sdružující cca 60 členů, který je již tradičním pořadatelem závodů sportovních podniků v motokrosu, superkrosu, sajdkár, čtyřkolek a trialu na úrovních mistrovství ČR až mistrovství světa a také závodu historických motocyklů Nepomucký trojúhelník. Má ve vlastnictví sportovní areál v Kramolíně a autokemp Nový rybník.
- TJ Slavoj Dvorec, sdružující cca 160 osob ve 4 oddílech. Je vlastníkem tělocvičny a fotbalového hřiště ve Dvorci.
- Zájmové sdružení Nepal, které existuje od roku 2000. Spolek pořádá řadu koncertů a dalších akcí. Mezi nejvýznamnější akce patří v současnosti alternativní festival hudby, divadla a filmu Nefestík, Nepomucké pивní slavnosti či Zelenohorské vinobraní. Spolek má klubovnu se zkolaudovanou (a příležitostně otevřenou) kavárnou na Zelenohorské poště. Aktuálně má z.s. Nepal 17 řádných členů a cca 70 pasivních členů.
- Nepomucký ornitologický spolek, který byl založen v roce 2001.
- Mateřské centrum Beruška, které vzniklo v roce 2006. Centrum nabízí volnočasové aktivity pro rodiče s malými dětmi formou vzdělávacích, sportovních a tvůrčích kroužků.
- Matice Svatého Jana Nepomuckého, působící od roku 2008, usilující o zachování a šíření úcty k sv. Janu Nepomuckému, patronu české země. K cílům Matice náleží zvýšení významu jeho rodiště jako poutního místa.
- Nepomucké kuchařinky, které jsou pořadatelkami řady kulturních akcí zaměřených na místní tradiční kulinářské výrobky (např. Nepomucká hnětýnka), přednášek, kurzů atd.

V Nepomuku se od roku 2013 nachází také Fénix – centrum volnočasových aktivit Nepomuk, jehož provoz od podzimu 2017 převzalo město Nepomuk, nabízí široký výběr volnočasových aktivit a



kroužků určených pro děti, dospělé i seniory (Univerzita III. věku). V nabídce Fénixu bylo pro školní rok 2013/14 celkem 42 aktivit. Za první rok své existence se na kurzy, kroužky a cvičení přihlásilo více než 300 zájemců. Podobný počet přihlášek byl zaregistrován i v druhém a třetím roce. V současné databázi je více než 450 aktivních obyvatel z celého Nepomucka.

Shrnutí

- v Nepomuku se nachází mateřská škola, základní škola, základní umělecká škola, mateřské centrum a centrum volnočasových aktivit
- nenachází se zde žádná střední ani vysoká škola
- senioři v Nepomuku mají možnost navštěvovat Univerzitu III. věku
- spolková činnost je podporována městem Nepomuk
- v obci funguje řada zájmových sdružení (Pionýr, SDH, Nepal, fotbalový klub, mateřské centrum, rybářský či ornitologický spolek, Sokol, Slavoj Dvorec, AMK Nepomuk)
- nabídka kroužků v centru volnočasových aktivit Fénix

6 Doprava

6.1 Silniční doprava

Město Nepomuk leží na komunikaci I/20, která město spojuje s Plzní ze severu a z jihovýchodu s Kasejovicemi a dále s Pískem. Silnice I/20 je označena jako mezinárodní silnice E49 (Karlovy Vary – Plzeň – České Budějovice). Dopravní zátěž na I/20 je značná, ale nikoliv neúnosná (10 000 aut/den). Přináší negativa i pozitiva (hluk vs. potenciál projíždějících). Nepomuk dále leží na komunikacích II/191, II/187 a II/230. Napojení na dálnici D5 trvá zhruba 30 min. Nepomuk je vzdálen nejbližší od Kasejovic, které jsou dosažitelné po silnici I/20 za cca 12 min. Po téže komunikaci je dále Blatná (dalších 13 min). Od krajského města Plzeň je Nepomuk vzdálen přibližně půl hodiny po komunikaci I/20 (33 km). Přeštice jsou spojené prostřednictvím komunikace II/230 za cca půl hodiny (23,5 km). Spojení s Klatovy je po silnici II/191 ve vzdálenosti 29,5 km. Spojení do Prahy je přes silnici I/20 a dále přes dálnici D5 (120 km), případně po silnici II/191 na Příbram a dále po D4 (100 km). Spojení s Českými Budějovicemi je přes silnici I/20 ve vzdálenosti 100 km. Do Rozvadova je cesta delší (90 min), stejně i do Dolního Dvořiště (120 min.). Město Nepomuk aktuálně pořizuje nový územní plán, v jehož rámci řeší také přeložku silnice I/20 mimo intravilán města, do kterého silnice aktuálně zasahuje a odděluje část zástavby, realizace obchvatu ovšem z mnoha důvodů nepatří mezi priority města.

Z dotazníkového šetření a setkání pracovních skupin vyplývá, že se město potýká s problémem dopravní dostupnosti náměstí, a to jak veřejnou tak osobní dopravou. Povrchy komunikací vedoucích z i na náměstí A. Němejce jsou v některých případech ve zhoršeném technickém stavu. V ulici Zelenohorské je umístěn zpomalovací prvek, který působí další poškozování komunikace, resp. poklopu kanalizace. Celkově není technický stav této komunikaci dostatečný. Spolu se stavem přilehlých budov snižuje atraktivitu této komunikace, která je jednou ze spojnic mezi původní a novou zástavbou. V okolí náměstí je zaveden systém jednosměrných ulic, který stěžuje orientaci a dostupnost centra města návštěvníkům. Z komunitního projednání také vyplynulo, že by obyvatelé uvítali více bezpečných přechodů pro chodce a chodníků podél komunikací, zlepšení stavu chodníků, vč. jejich přizpůsobení pro obyvatele se sníženou schopností pohybu.

Parkování v obci je umožněno před některými objekty občanské vybavenosti, nicméně někteří občané parkují i na dalších místech, která ovšem nejsou na parkování vůbec vhodná. Veřejné parkovací plochy se nacházejí v centru města Nepomuk na náměstí Augustina Němejce. Plochy pro



parkování představují podstatnou část náměstí, nejsou ale nijak vyznačeny. Nedostatečné parkovací plochy jsou na sídlištích. U školy je problém s přístupovou komunikací a prašností parkoviště danou nepevným povrchem.

6.2 Železniční doprava

Pozice Nepomuku v rámci železniční sítě ČR je znázorněna na obrázku níže. Osobní doprava na těchto tratích včetně spěšných vlaků projíždějících Nepomukem je provozována Českými drahami. Městem prochází dvě železniční tratě: 190 (Plzeň-České Budějovice) a 191 (Nepomuk-Blatná). Zastávka je vzdálena cca 3 km od centra města, v místní části Dvorec. Pro přepravu na vlakové nádraží proto často nutno využít autobusové dopravy, případně osobní vozidlo či kolo. Ze zastávky Nepomuk do Plzeňského vlakového nádraží trvá cesta přibližně půl hodiny. Vlakové spojení s plzní je dobré hlavně díky rychlíkům. Spojení nádraží a města (respektive všech částí města) veřejnou dopravou není zcela vyhovující (nenavazuje na všechny vlaky, není taktová, hodinová frekvence, chybí večer a zcela chybí o víkendech).

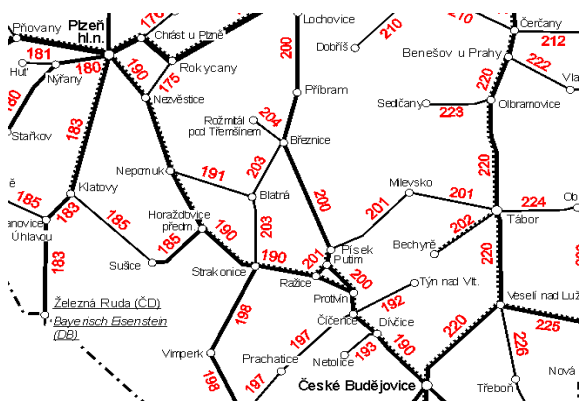
Tab. 4: Dopravní dostupnost města Nepomuk železniční dopravou

Směr	Dny	Počet spojů denně*
Nepomuk – Plzeň	pracovní	25
	mimopracovní - víkend	19
Plzeň - Nepomuk	pracovní	25
	mimopracovní - víkend	17
Nepomuk – České Budějovice	pracovní	8
	mimopracovní	8
České Budějovice - Nepomuk	pracovní	9
	mimopracovní - víkend	8

*platnost od 31. 12. 2015 do 10. 12. 2016

Zdroj: IDS, 2016

Obr. 6: Schéma železničních tratí v okolí Nepomuku (2016)



Zdroj: České dráhy, 2016

Železniční zastávka Nepomuk je obsluhována rychlíky. Cesta na trase Nepomuk - České Budějovice trvá průměrně 1h 24 min. Počet spojů za den činí cca 8, tzn. vlak jede pouze jednou za dvě hodiny, což se může, s ohledem na míru vyjížděky za prací a do škol, jevit jako nedostačující. Trať 191



(Nepomuk - Kasejovice zastávka - Třebčice - Želvice - Kotouň - Životice - Kasejovice - Hradiště u Blatné - Lnáře - Tchořovice – Blatná) má pouze místní význam a vypravuje ve všední dny 7 vlaků (přibližně 9 spojů). Další dva vlaky jezdí do Blatné z Kasejovic. České dráhy dlouhodobě zvažují v Nepomuku několik záměrů, např. peronizaci vlakových nástupišť železniční stanice Nepomuk, zdvoukolejnění úseku Plzeň-Koterov–Blovice, příp. Nepomuk. K těmto záměrům vzniká projektová dokumentace a město s Českými drahami v rámci svých možností aktivně komunikuje.

6.3 Autobusová doprava

Autobusovou dopravu v Nepomuku zajišťuje společnost ČSAD autobusy Plzeň a.s. Nachází se zde 10 autobusových zastávek. Jezdí zde celkem 13 linek regionální autobusové dopravy. Ze zastávky Nepomuk, žel.stanice do zastávky Nepomuk, Třebčická jezdí v pracovních dnech 16 spojů. Do města z nádraží jedou autobusy cca každou hodinu, problém je (ne)návaznost na některé vlakové spoje a samozřejmě malá (hodinová) frekvence spojů. Řešením by mělo být zřízení linky MHD Nepomuk v rámci PID, která by jezdila od/ke vlakovým spojům, k nimž nejede jiný autobus. O zřízení se již delší dobu jedná s POVEDem. Ze zastávky Nepomuk, žel.stanice do zastávky Nepomuk, město jezdí celkem 30 spojů v pracovní den. V opačném směru jezdí 30 spojů v pracovní den (od některých vlaků jede i několik spojů směr město, které se dále rozděluje do různých směrů, na jiné vlakové spoje ale žádné autobusové linky nenavazují; poslední autobusový spoj jede v 18:05). Od 1. 7. 2018 bylo zavedeno pět párů spojů i v sobotu. Od zastávky Nepomuk, u hřiště do zastávky Nepomuk žel. stanice trvá jedna cesta 5 min. Jako zcela nedostatečné je hodnoceno autobusové spojení Nepomuku s Klatovy, kam je doprava veřejnou dopravou velmi komplikovaná (s přestupy).

6.4 Cyklistická doprava

Ve správním obvodu ORP Nepomuk se nachází tři cyklotrasy procházející samotným městem Nepomuk. Cyklotrasa č. 2041, o celkové délce cca 40 km, vedoucí od Dvorce přes Nepomuk až do Kolince je vedena po asfaltové zpevněné silnici či místní komunikaci, proto je vhodná pro všechny typy bicyklů. Stejně parametry má i cyklotrasa č. 2042, která je cca o 14 km delší. Vychází přímo z Nepomuku a vede např. přes Měčín či Švihov do Prapořiště (54 km). Pátevní cyklotrasou je cyklotrasa č. 31, která vede údolím Úslavy z Plzně do Tábora a prochází přes Nepomucké nádraží. Aktivity na podporu turistické cyklo dopravy v Nepomuku a okolí rozvíjí i zdejší podnikatelé. Město Nepomuk za přispění Plzeňského kraje průběžně buduje ve městě parkovací místa pro kola (u nádraží, na náměstí apod.). Další infrastruktura v Nepomuku zatím příliš rozvinuta není (chybí např. servis kol a/nebo elektrokol, bikesharing; půjčení kola je nově umožněno v Angus Farm v Soběsukách).

Shrnutí

- Město je zatíženo relativně vysokou intenzitou automobilové dopravy (více než 10.000 vozidel za den), většina této dopravy je ale vedena po silnici I/20 mimo centrum města.
- Železniční zastávka v místní části Dvorec je obsluhovaná rychlíkovými spoji a slouží jako přestupní uzel pro obyvatele města i okolních obcí
- Četnost vlaků na trase Nepomuk, žel.st. - Plzeň se jeví jako dostačující, naopak počet spojů na trase Nepomuk, žel. st. – České Budějovice je nízký, stejně tak počet autobusových spojů mezi centrem města a nádražím
- Spojení centra města s železniční zastávkou není vyhovující, a to především kvůli chybějícím návaznostem na vlakové spoje, nižší frekvenci spojů a nízkému počtu spojení o víkendy
- Nepomukem prochází tři cyklotrasy, jedna z nich začíná na nám. A. Němejce v Nepomuku
- Dopravní řešení obsluhy centra města automobilovou dopravou není, zejména z důvodu historického rázu této části města, ideální; je vhodné uvažovat o změně dopravního řešení a zklidnění dopravy v centru města



7 Technická infrastruktura

7.1 Vodní hospodářství

Území Nepomuku patří do povodí Úslavy (číslo hydrologického pořadí 1-10-05-001) a dělí se na dvě dílčí povodí Myslívského potoka (1-10-05-028 a 1-10-05-029) a toku Mihovka (1-10-05012). Úslava a Myslívský potok jsou významnými vodními toky ve smyslu vyhl. č. 178/2012 Sb. Řeka Úslava řešeným územím přímo neprotéká. Jen pár desítek metrů od jejího toku, na severní hranici území obce, se nachází Panský rybník, napájený náhonem od jezu v Klášteře. Potok Mihovka protéká západním okrajem a tvoří pravostranný přítok Úslavy, do níž se vlévá za hranicí řešeného území. Mihovka má v řešeném území několik levobřežních přítoků, na nichž se nacházejí drobné vodní nádrže. Jedná se o vodoteč vytékající z rybníka Klejnot (2,1 ha) jihovýchodně od Suchého vrchu, v jejíž nivě je situována řada zdrojů pitné vody. Dále o vodoteč pramenící severozápadně od Suchého vrchu se soustavou drobných nádrží, z nichž nejvýznamnější jsou Vražedný, Nový a Písařovský rybník. Ze zemědělských pozemků jihozápadně od Nepomuku vede další přítok Mihovky s Průhonským rybníkem. Myslívský potok protéká podél severovýchodního okraje řešeného území, kde se na jeho toku nachází Dvorecký rybník (15,0 ha) koncipovaný jako boční nádrž. Malá vodní nádrž u I/20 na jihovýchodně města (rybník Floriánek) je napájena bezejmennou vodotečí zaústěnou do Myslívského potoka.

Vodní toky Úslava, Myslívský potok a Mihovka mají stanovenou záplavové území Q5, Q20, Q100 a aktivní zónu záplavového území. Záplavové území Q100 zasahuje do zastavěného území pouze minimálně. V Nepomuku zasahuje záplavové území od Mihovky do stávající zástavby zejm. v prostoru mezi ulicemi U Potoka, Zelenodolská a Klášterecká. V místní části Dvorec zasahuje kombinované záplavové území od Úslavy a Myslívského potoka do zastavěného území severně od ulice V Parku.

Na území Nepomuku se nachází řada vodních zdrojů, z nichž některé slouží k veřejnému zásobování pitnou vodou. Řada vodních zdrojů sloužících k zásobování vodovodní sítě Nepomuku se nachází podél vodoteče pod rybníkem Klejnot. Další vodní zdroje se stanovenými ochrannými pásmy se nacházejí jižně od Dvoreckého rybníka. Nepomuk má v celém zastavěném území realizovanou veřejnou vodovodní síť zásobovanou ze zdroje (soustavy vrtů a studní) v nivě vodoteče vytékající z rybníka Klejnot. Surová voda ze zdrojů je dodávána do úpravný vody Nepomuk. Objekt úpravný prošel včetně vodních zdrojů zkapacitněním a rekonstrukcí a v současné době má vyhovující parametry pro zásobování. Z úpravný vody Nepomuk je voda čerpána do vodojemu Šibenice o objemu 250 m³, a do vodojemu Vyskočilka o objemu 2 x 650 m³. Spotřebiště je rozděleno na tři tlaková pásma. První (Staré město) je zásobeno gravitačně z vodojemu Šibenice, druhé (Zelený Dol, Dvorec) je zásobeno rovněž gravitačně z vodojemu Vyskočilka a třetí tlakové pásmo (sídlíště Vinice) je zásobeno z automatické tlakové stanice umístěné v prostoru vodojemu Vyskočilka. Vodovod pro Nepomuk je součástí skupinového vodovodu, který zásobuje pitnou vodou i několik okolních obcí (Mileč, Maňovice, Želvice, Záhoří).

Nepomuk má na většině území vybudovanou jednotnou kanalizaci s centrální ČOV. Čistička s kapacitou 6500 EO je umístěna v katastru Klášter u Nepomuka. Jednotná kanalizace odvádí cca 80 % dešťové vody, zbývajících 20 % je odváděno systémem příkopů, struh a propustků do Mihovky. Kapacita ČOV je v současné době plně vytížena a není kapacitně připravena na další rozvoj. Současný stav neumožňuje prostorové rozšíření ČOV, pouze případnou částečnou intenzifikaci. Z části města Zelený Dol ústí přepadová komora směsné kanalizace do říčky Muchovky, což způsobuje po větších deštích znečištění koryta toku i zápach v okolí. Místní část Dvorec má částečně vybudovanou jednotnou kanalizaci s ČOV Dvorec. ČOV je projektovaná na kapacitu 1584 EO, v současnosti je ze dvou oxidačních příkopů provozován pouze jeden a ČOV má zhruba 50% kapacitní rezervu. Srážkové vody neodváděné jednotnou kanalizací jsou sváděny systémem příkopů, struh a propustků do Myslívského potoka.



7.2 Energetika a telekomunikace

Podél jižní hranice zastavěného Nepomuku prochází hlavní trasa VTL plynovodu z níž jsou napojeny odbočky k regulační stanici (RS) Dvorec, RS Nepomuk a odbočky směrem k obci Kozlovice a k Obci Nová Ves u Nepomuka. Z RS Nepomuk je vedena STL distribuční plynovodní síť pro zásobování zastavěného území Nepomuku, STL plynovod z RS Nepomuk pokračuje dále do obce Klášter. Z RS Dvorec jsou provedeny STL rozvody v místní části Dvorec, STL plynovod pokračuje dále na Vrčeň a Čížkov. Plynofikováno je téměř celé zastavěné území Nepomuku i Dvorce, je předpoklad dostatečné kapacity zemního plynu i pro případné zastavitelné plochy. Na jihozápadním okraji Nepomuku u Špitálského rybníka se nachází stanice katodové ochrany VTL plynovodu s rozsáhlým bezpečnostním pásmem anodového uzemnění umístěného u jihozápadního břehu Špitálského rybníka.

Územím Nepomuku prochází tranzitní trasa vedení přenosové soustavy ZVN 400 kV č. 432 Kočín – Přeštice. Město Nepomuk je zásobováno elektrickou energií prostřednictvím sítě VVN 110 kV. Transformovna 110/22 kV je umístěna na jihovýchodním okraji zastavěného území města a je napájena dvěma větvemi VVN 110kV – větví č. 1264 Přeštice – Nepomuk a větví č. 1263 Nepomuk – Horažďovice. Dle ZÚR je počítáno s koridorem pro realizaci nové větve VVN 110 kV Rokycany – Blovice – Nepomuk, která by v řešeném území vedla v souběhu se stávající trasou č. 1264 Přeštice – Nepomuk. Distribuční síť VN 22 kV je v řešeném území vyvedena z transformovny Nepomuk a je tvořena převážně nadzemními rozvody, v dílčích úsecích v zastavěném území města jsou realizovány kabelové trasy VN (nám. A. Němejce a přilehlé ulice, Na Daníčkách, Za Kostelem, Blatenská, Tojická, Přesanická, J.J. Ryby). V řešeném území se nachází celkem 26 trafostanic 22/0,4 kV, které slouží k napájení sítí NN zásobujících jednotlivé odběratele. Vzhledem k poměrně husté síti nadzemních vedení VN a jejich ochranných pásem tvoří tato pásma často bariéru pro budoucí rozvoj města. V územním plánu bude nutné střety zastavitelných ploch s ochrannými pásmo nadzemních vedení VN řešit, a to buď návrhem přeložek vedení, nebo přizpůsobením rozvoje ochranným pásmům. Na některé přeložky již existují podrobnější studie (v lokalitě Pod Vinicí). V územním plánu bude řešeno zásobování vymezených zastavitelných a přestavbových ploch elektrickou energií na úrovni sítě VN.

Na území Nepomuku se nacházejí husté kabelové rozvody telekomunikační sítě, realizována byla datová metropolitní síť, která se postupně rozšiřuje. Nové zastavitelné plochy budou napojeny na telekomunikační a datovou síť dle podmínek provozovatelů a konkrétní řešení bude zpracováno v podrobnějších projektových dokumentacích.

Shrnutí

- Na území Nepomuku jsou záplavové území
- Dostačující kapacita vodovodu v současnosti a i výhledově
- Nepomuk je napojen na kanalizaci a ČOV, která má dostačující kapacitou v současnosti a výhledově pro Dvorec
- Elektrovodní i plynovodní systémy s dostatečnou rezervou vyhovují a jsou plně dostupné a spolehlivé ve všech částech Nepomuku
- Husté kabelové rozvody telekomunikační sítě

8 Životní prostředí

Většina ploch na katastru Nepomuku spadá pod lesozemědělské krajiny, které je využívána zejména pro zemědělskou výrobu s převažující produkcí kulturních plodin na orné půdě. V okolí města se objevuje i lesní a na jihovýchod rybníční krajina. Na jihozápad od Nepomuku, tj. směrem na Klatovy převládá urbanizovaný typ. Z prvků přírody v okolí Nepomuku patří mezi nejvýznamnější CHKO Brdy,



PP Buková Hora - Chýlava, PP Pod Štědrým a PP Kakov - Plánický hřeben. Přímo v Nepomuku se nenachází žádná lokalita s ekologickými zátěžemi ani brownfield. Na území města nejsou téměř žádné zdroje znečištění, čemuž odpovídá i koeficient ekologické stability, který činil v roce 2015 hodnoty 0,75, což spadá do kategorie intenzivně využívaného území, zejména zemědělskou velkovýrobou, kde oslabení autoregulačních pochodů v ekosystémech způsobuje jejich značnou ekologickou labilitu a vyžaduje vysoké vklady dodatečné energie. Další silnou stránkou je zachovalý krajinný ráz celého správního území města Nepomuk, existence evropsky významné lokality Průhonský rybník a četnost mokřadů a litorálních pásem rybníků. Na druhou stranu slabou stránkou je chybějící ozelenění zemědělských areálů jak v Nepomuku na Borku tak ve Dvorci, spalování odpadků v některých rodinných domech, prosakování silážních tekutin či odpadních vod a vsakování nepřečištěných vod z žump u rodinných domů i rekreačních objektů v okrajových částech Dvorce i Nepomuku. Ze SWOT analýzy ochrany životního prostředí ve městě Nepomuk dále vyplynulo, že mezi příležitosti patří vyčištění koryt vodotečí (zejména Muchovky) a odbahnění rybníků, pokračování v doplňování veřejné zeleně a rozšiřování vodovodního a kanalizačního řádu. Identifikovány byly rovněž hrozby typu umísťování atypických staveb narušujících krajinný ráz, zejména mimo zastavěné území, zvyšování silniční dopravy, které povede k růstu hluku a prachu, a zvýšené používání neekologických paliv z důvodu zvyšování cen paliv a energií.

V roce 2015 tvořila v Nepomuku z celkových 1278,2 ha půdy 60 % zemědělská a 40 % nezemědělská půda. Podíl orné půdy i trvalých travních porostů ze zemědělské půdy byl srovnatelný s průměrem za příslušný kraj i ORP. Významný byl podíl zastavěných a ostatních ploch z celkové výměry. Podíl vodních ploch z celkové výměry činil 3,9 %, což je o polovinu více než pro příslušný kraj či ORP. Podíl lesních pozemků z celkové výměry činil cca pětinu (oproti situaci v kraji je ukazatel mírně nižší). Ze SWOT analýzy zemědělského půdního fondu ORP Nepomuk z roku 2016 vyplynulo, že mezi silné stránky lze zařadit: tradici zemědělství v území, obhospodařování téměř všech ploch ZPF vč. Nízké ceny ZPF a relativně vysoké procento zalučňovaných pozemků v celém správním území. Naopak mezi slabé stránky patří průměrná kvalita půdy, prašnost a pachy ze zemědělské výroby v blízkosti obytné zástavby ve Dvorci a neexistující ekologické zemědělské hospodaření. Dle Územně analytických podkladů ORP Nepomuk z roku 2016 lze mezi příležitosti zařadit realizaci komplexních pozemkových úprav a podporu orientace zemědělství na tvorbu a ochranu krajiny. Aktuálně zpracovávaný nový Územní plán města téma komplexních pozemkových úprav nezahrnuje, navrhuje ale konkrétní a cílené akce ve smyslu protierozních opatření, obnovy historických polních cest a stromořadí a obecně aktivity ve prospěch zkvalitňování rozhraní města a krajiny. Jako hrozby byla identifikována zvýšená rizika lesních kalamit z důvodu extrémních výkyvů počasí a nedostatečného zastoupení listnatých stromů, půdní eroze na orné půdě a rozorávání dřívě zalučňovaných pozemků při zvyšování cen některých zemědělských plodin.

Kvalita ovzduší je v rámci Plzeňského kraje považována za jednu z nejlepších, nicméně informace o stacionárních zdrojích, mobilních zdrojích znečištění a celkového stavu ovzduší se sledují nejnižší za okresy. Co se týče emisí v Plzeňském kraji, tak podle údajů z ČHMÚ v letech 2000–2015 celkově emise znečišťujících látek klesaly. Nejvýznamněji poklesly emise VOC (o 41,4 %) a TZL (o 36,4 %). Na celkových emisích znečišťujících látek v Plzeňském kraji se největší měrou podílely emise CO pocházející z lokálního vytápění domácností (75,3 %) a v emise NOx planoucí z dopravy (65,1 %).

Co se týče kvality vody, spotřeby v domácnostech, jakosti atd., tak jsou informace sledovány pouze na úrovni kraje. Podle ČHMÚ byl Plzeňský kraj klasifikován nejčastěji III. třídou, tedy jako znečištěná voda. Oproti předchozímu období došlo ke zlepšení, neboť v období 2013–2014 byly střední toky Úhlavy a dolní tok Úslavy hodnoceny IV. třídou. V povodí Úslavy byla zjištěna vysoká sezonní zátěž pesticidními látkami nebo jejich metabolity. Nejčastějším zdrojem hlukového znečištění ve městě je doprava. Úroveň hlukového znečištění je přímo úměrné intenzitě dopravy, nicméně podrobnější měření prozatím ve městě nebylo realizováno resp. pouze na úrovni Plzeňské aglomerace, kde bylo



zjištěno, že úroveň hlukové zátěže z hlavních silnic mimo aglomeraci je v rámci ČR celkově podprůměrná.

V Nepomuku je zaveden systém odpadového hospodářství. V území města jsou lokalizována sběrná místa s kontejnery na tříděný odpad. V některých částech města jsou umístěny nádoby na bioodpad. Jejich počet je vhodné průběžně zvyšovat (umístění nádoby na bioodpad je v záměru např. u hřbitova, ale i v obytných částech města) a celkově zvyšovat počet a dostupnost míst s kontejnery na tříděný odpad. Ve Dvorci je provozován postupně rozšiřovaný sběrný dvůr. Černé skládky v Nepomuku a jeho okolí nevznikají. Ojedinele se lze setkat s nekázní osob, které nakládají s odpadem mimo systém (např. pálí odpad, odhazují odpadky do lesa atd.).

Shrnutí

- přírodní parky nacházející se ve SO ORP Nepomuk: Brdy, Buková Hora - Chýlava, Pod Štědrým a Kakov - Plánický hřeben
- V Nepomuku se nenachází žádná lokalita s ekologickými zátěžemi ani areál brownfield
- zachovalý krajinný ráz, existence evropsky významné lokality - Průhonský rybník
- návaznost města na lesní komplex kolem zámku Zelená Hora
- četnost pásem rybníků na jihovýchod od Nepomuku
- absence ekologických zátěží a velkých znečišťovatelů ovzduší či vod, tedy relativně čisté životní prostředí, které je málo zatížené lidskou činností
- spalování fosilních paliv a plastů v některých rodinných domech
- prašnost a prosakování silážních tekutin do odpadních vod ze zemědělského areálu ve Dvorci
- zlepšující se jakost vody (ze IV. třídy na III.) v celém Plzeňském kraji
- úroveň hlukové zátěže z hlavních silnic mimo Plzeň je v Plzeňském kraji v rámci ČR celkově podprůměrná

9 Kultura a cestovní ruch

9.1 Kultura a kulturní akce

Město Nepomuk má své významné místo jako spolu/pořadatel několika velkých kulturních akcí, opakujících se každoročně (Nepomucká pouť, Nepomucké pivní slavnosti, Nepomucké trhy, Otvíráme Nepomuk!, Tvůrčí rezidence Nepomuk, Ples města Nepomuk aj.). Kulturní, společenské i sportovní akce organizují také místní zájmové organizace. Cílovou skupinou některých akcí jsou děti a mládež. Jako příklad lze uvést akce pořádané pionýrskou skupinou Nepomuk (např. dětský maškarní ples či pionýrský maškarní bál). Společenské akce pořádá i SDH Dvorec (např. o masopustní průvod, stavění májky či pálení čarodějnic). Pro návštěvníky města jsou atraktivní také akce pořádané Automoto klubem (zejm. závod historických motocyklů Nepomucký trojúhelník, ale také další motoristické soutěže) a svou cílovou skupinu oslovují rovněž akce Klubu českých turistů (např. mezinárodní pochod Podzim pod Zelenou Horou), Nepomucké kuchařinky, Matice sv. Jana Nepomuckého nebo z.s. Pro Nepomuk. Rovněž další spolky pořádají výstavy (např. Fotoklub), přednášky a další kulturní a společenské akce pro obyvatele města i jeho návštěvníky. V Nepomuku se konají také pravidelně koncerty žáků ZUŠ Nepomuk či koncerty pořádané na Malé letní scéně. Nepal, z.s., pořádá každoročně pivní slavnosti, hudební festival Nefestík, vinobraní či zimní karneval. Pro obyvatele města i návštěvníky jsou zajímavé i Nepomucké (farmářské a řemeslné) trhy, velikonoční jarmark či adventní trh (vše konané na prostorném náměstí A. Němejce). Pro podporu cestovního ruchu je jistě důležitá i akce typu Otvíráme Nepomuk!, která zahajuje turistickou sezónu pomocí dne otevřených dveří historických památek. Turistický pochod doprovázený prohlídkou kostela sv. Jana Nepomuckého pořádá i KČT Nepomuk a to vždy minimálně třikrát do roka. Mikroregion Nepomucko organizuje festival Pod pěti hvězdami, jehož některé koncerty se konají přímo v Nepomuku nebo na



Zelené Hoře. Bohužel jen výjimečně je pro veřejnost nabízena několikrát do roka také prohlídka zámku Zelená Hora.

9.2 Cestovní ruch

Nepomuk se nachází v turistickém regionu 05 Plzeňsko a Český les, v turistické oblasti 08 Plzeňsko. Z hlediska polohy je umístěn do okrajové části uvedené turistické oblasti na přechodu do atraktivních jižních Čech. Primární nabídka destinace je dána zejména přírodními podmínkami. Spadají sem také společenské a kulturní akce, kterých se v Nepomuku pořádá celá řada. Sekundární nabídku pak tvoří ubytovací a stravovací zařízení a doprovodná infrastruktura.

Město Nepomuk nabízí zájemcům o historii či kulturu v první řadě možnost navštívit barokní poutní chrám sv. Jana Nepomuckého v centru města, který stojí podle legendy na místě jeho rodného domu. Více o tomto nejznámějším světcu se lze dozvědět v místním Svatojánském muzeu. Navštívit lze také Rodný dům Augustina Němejce, autora opony plzeňského divadla J. K. Tyla. Za zhlédnutí stojí také Městské muzeum a galerie Nepomuk včetně expozice Zelená Hora a Černí baroni. Zajímavým cílem je i Zelenohorská pošta, kde sídlí Expozice veteránů. Mezi další dominanty patří gotický kostel sv. Jakuba, novorománská piaristická kolej, secesní budova spořitelny či kašna. V okolí Nepomuku lze nalézt i množství přírodních památek včetně chráněné krajinné oblasti Brdy. Příjemnou procházkou se lze vydat i po stezce s názvem „Naučná stezka pod Zelenou Horou“, která vede z Nepomuku, kolem zámku Zelená Hora, do obce Klášter a zpět a seznamuje návštěvníky s historií, přírodou i zajímavými osobnostmi. Mezi zajímavá historická či kulturní místa nacházející se v nejbližším okolí Nepomuku patří zejména zámek Zelená Hora, dále například hrad Potštejn u Žinkov, zámek Chanovice, zámek Žinkovy, Tojice, rozhledna v Železném Újezdu či Vrčeň, kde je historická a modelová železnice. V nevelké vzdálenosti (do 35km) se nachází atraktivní hrady a zámky jako je Blatná, Rabí, Švihov, Velhartice, Nebílovy či Kozel.

K rozvoji návštěvnosti Plzeňského kraje přispěl v roce 2015 titul Evropského hlavního města kultury. Značné zvýšení návštěvnosti se ale přímo v Nepomuku neprojevalo. Důvodem je nízká nabídka a kvalita poskytovaných služeb oproti situaci v Plzni. V Nepomuku nalezneme ubytování ve formě hotelu, několika penzionů a autokempu. Nabídka luxusnějších ubytovacích zařízení tedy přímo ve městě neexistuje. Příliš rozsáhlá není ani nabídka ubytování v soukromí či malém penzionu. Kromě restaurací, které jsou v rámci ubytovacích zařízení, fungují v Nepomuku také Sokolovna Nepomuk, hostinec Na Knárovce, nebo sport bar Goalissimo a nově byla otevřena pizzerie Marshall.

Tab. 5: Ubytovací zařízení v Nepomuku

Typ ubytovacího zařízení	Název	Počet pokojů	Počet lůžek	Adresa
Hotel ***	Hotel U Zeleného stromu	27	62	Nám. A.Němejce 69
Autokemp	Kemp Nový Rybník	*	*	Plzeňská 546
Motel	Motel Pyramida Nepomuk	*	*	Kozlovická 539
Penzion	Pivnice a penzion Myslivna	5	15	Myslivecká 433
Penzion	Penzion S.	*	12	Husova 140
Penzion	Penzion Teta	4	12	Blatenská 143
Penzion	Penzion Racek	3	4	Třebičská 501
Penzion	Penzion Stichenwirth	3	10	Plzeňská 59

* data neuvedena

Zdroj: internetové stránky jednotlivých zařízení, 2017

Ročně přijede do Nepomuku přes pět tisíc návštěvníků. Tento údaj ale není konečný, protože ČSÚ umí zachytit pouze tu část návštěvníků, která v daném místě přenocuje v některém z ubytovacích zařízení (mimo privátní ubytovací zařízení) a v případě Nepomuku velkou část návštěvníků tvoří jednodenní návštěvy (cca 10 000 návštěvníků Zelené Hory). Z hlediska návštěvnosti byl nejslabší rok 2012, což mohlo být způsobeno ekonomickou krizí a potřebou lidí šetřit. Situace z hlediska počtu



přenocování v HUZ se oproti roku 2012 zvýšila, a to na 16 804 přenocování v roce 2015. Z poměru přenocování tuzemských turistů v hotelech a penzionech je patrné, že návštěvníci preferují penziony (cca 80% příjezdů). Lze předpokládat, že důvodem je rozdíl v cenové úrovni služeb.

V Nepomuku se nachází také Kulturní a informační centrum (KIC) sloužící jako turistické informační centrum. Jeho poloha v centru obce se jeví jako výhodná. V sezóně je provoz centra denně od 8:30 do 18:00, mimo sezónu ve všední dny a v sobotu od 8:30 do 16:00. KIC nabízí: prodej map a cyklomap, průvodců, knih, pohlednic a suvenýrů, informace o městě a regionu, široký výběr propagačních materiálů, vyhledání dopravního spojení či kancelářské služby. Podílí se také na marketingových aktivitách města v oblasti cestovního ruchu (účast na veletrzích cestovního ruchu), organizaci kulturních a společenských akcí, prodeji vstupenek (ve spolupráci se serverem plzenskavstupenka.cz.). KIC zajišťuje propagaci města v rozsahu odpovídajícím finančním prostředkům vyčleněným z rozpočtu města na tuto oblast.

Město v současné době nemá ucelenou komunikační strategii v oblasti cestovního ruchu a propagace destinace ani není součástí destinačního managementu. Využívá několik komunikačních nástrojů (Nepomucké noviny, webové stránky města, Facebook, NikaTV, SMS informační kanál), jejichž cílovou skupinou jsou návštěvníci, turisté a občané. Na Facebookovém profilu jsou zveřejňovány informace z běžného života ve městě. Webové stránky slouží jako otevřený komunikační nástroj, stejně jako Nepomucké noviny, které prošly počátkem roku 2016 významnou profesionalizací. Kvalitu periodika potvrzuje např. Zvláštní cena časopisu Pro města a obce, jež Nepomucké noviny získaly v II. soutěžní přehlídce turisticko-propagačních materiálů 2017 TOURIST PROPAG. V roce 2018 Nepomucké noviny v této přehlídce v kategorii zpravodajů měst a obcí dokonce zvítězily.

Shrnutí

- Primární turistická nabídka obsahující 4 muzea a 2 naučné stezky. Sekundární turistická nabídka města samotného není příliš rozvinutá.
- Potenciál celosvětově známého kulturního fenoménu – sv. Jan Nepomucký
- Turisticky atraktivní lokalita v sousedství města (zámek Zelená Hora)
- Historické památky či muzea v Nepomuku i blízkém okolí
- Kulturní akce pro občany i širší veřejnost
- Nízký podíl turistů spojený s přenocováním (kolem 15 000 přenocování za rok) včetně nízkého podílu návštěvníků (cca 5 000 hostů HUZ ročně)
- Nedostatek ubytovacích kapacit zejména pro náročnější klientelu (např. zahraniční)
- Kulturní a informační centrum v centru města

10 Správa města

10.1 Vedení a správa města

Město Nepomuk vzniklo jako územní samosprávný celek v souladu s § 1 a § 2 zákona č. 367/1990 Sb., o obcích. Dle § 1 a § 2 zákona č. 128/2000 Sb., o obcích (obecní zřízení), ve znění pozdějších předpisů, je město Nepomuk základním územním samosprávným společenstvím občanů, tvoří územní celek, který je vymezen hranicí území města. Nejvyšším orgánem v samostatné působnosti je 15-ti členné zastupitelstvo, které ze svého středu volí pětičlennou radu, starostu a místostarostu. V současné době funkci starosty zastává Ing. Jiří Švec a místostarostou je PhDr. Pavel Kroupa. Podle zákona zastupitelstvo obce zřizuje vždy finanční a kontrolní výbor. Komise rady města jsou: Komise kultury a cestovního ruchu, Komise památkové péče, Komise rozvoje a investic, Sportovní komise a Stavební komise. Komise nejsou tvořeny pouze členy vedení města, působí v nich zástupci věcně příslušných



oblastí. Výkonnou funkci tajemníka MěÚ zastává v současné době (2017) Ing. Václav Netušil. Odbory městského úřadu Nepomuk jsou: Odbor vedení, Odbor dopravy, Odbor finanční, majetkový a školství, Odbor sociálních věcí a zdravotnictví, Odbor obecní živnostenský úřad a vnitřních věcí a Odbor výstavby a životního prostředí.

Město Nepomuk není, mimo školských zařízení, zřizovatelem dalších organizací. Veškeré úkoly (např. technické služby, služby informačního centra apod.) zajišťují pracovníci úřadu, respektive jednotlivých odborů. Služby městského úřadu jsou poskytovány vždy za přítomnosti příslušného pracovníka úřadu (nejsou tedy limitovány pouze do úředních hodin), což lze zejména s ohledem na problematiku dostupnosti města veřejnou dopravou považovat za pozitivní. Městský úřad disponuje finančními prostředky, které mu umožňují zajistit výkon samosprávy a správy v rámci ORP. Dostupné finanční prostředky však významně limitují možnost poskytovat jakékoliv služby nad běžnou agendu úřadu (např. s ohledem na rozvoj *good governance*, zajištění transparentnosti ve veřejné správě apod.).

Městský úřad Nepomuk je situován na náměstí A. Němejce v budovách v majetku města. Odbory jsou umístěny ve dvou objektech se samostatnými vstupy, které jsou částečně bezbariérové. Na úřadě probíhá postupná digitalizace vybraných agend. Město v tomto ohledu postupuje v souladu s příslušnou legislativou. Za účelem rozvoje přístupů *good governance* a *e-governance* vzniká Strategie městského úřadu, jejímž účelem je zmapovat, analyzovat a zefektivnit procesy výkonu správy. Město má zřízenou e-mailovou adresu, jejímž prostřednictvím mohou obyvatelé města bez prodlení hlásit některé akutní problémy k řešení (např. závady na veřejném osvětlení apod.).

10.2 Finanční analýza

Z výsledků finanční analýzy vyplynulo, že je obec zdravá, neboť obstojně hospodaří se svými penězi. Celkové příjmy obce převyšovaly celkové výdaje ve všech sledovaných letech kromě roku 2011, 2015 a 2016. Za celé sledované období dosáhly přijaté transfery nejvyšší hodnoty v roce 2011. Z přijatých transferů v uvedeném roce dominovaly neinvestiční transfery (68 %), z nichž největší podíl činily transfery ze státního rozpočtu (97 %). Vysoké přijaté transfery lze zaznamenat i v následujícím roce. V obou zmíněných letech (2010 a 2011) byly rovněž vysoké i běžné výdaje. Z celkových výdajů města činily běžné výdaje téměř většinu. Celkové příjmy obce byly pochopitelně nejvyšší v roce 2010 a následně v roce 2011. Vysoké byly rovněž celkové výdaje.

Tab. 6: Vývoj příjmů a výdajů v Nepomuku (v tis. Kč)

	2010	2011	2012	2013	2014	2015	2016
daňové příjmy	35 621	36 135	36 352	50 876	51 224	49 361	52 444
nedaňové příjmy	19 251	23 216	23 325	25 066	28 592	28 115	24 356
kapitálové příjmy	10 397	6 856	14 533	2 179	4 682	5 379	9 551
vlastní příjmy*	65 269	66 207	74 210	78 121	84 498	82 855	76 800
přijaté transfery	80 553	63 282	29 616	31 857	20 978	26 369	25 965
celkové příjmy	145 822	129 489	103 826	109 978	105 476	109 224	102 765
běžné výdaje	104 967	99 370	66 816	70 970	77 298	75 061	79 621
kapitálové výdaje	2 768	47 094	34 810	25 709	23 779	38 564	30 082
celkové výdaje	107 735	146 464	101 626	96 679	101 077	113 625	109 703
saldo rozpočtu	38 087	-16 975	2 200	13 299	4 399	-4 401	-6 938

* vlastní příjmy = daňové + nedaňové + kapitálové

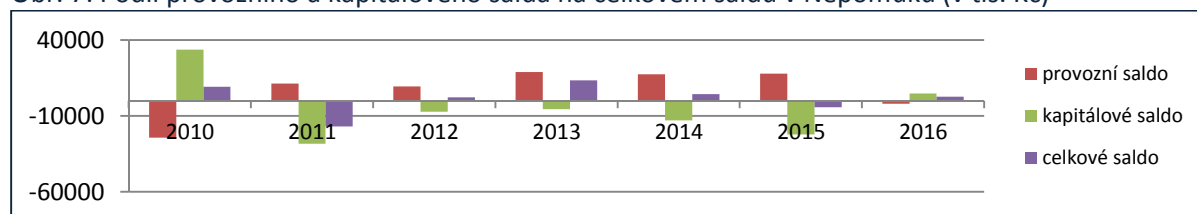
Zdroj: MONITOR MF ČR, 2010-2016

Vývoj salda rozpočtu rovněž dokazuje, že je hospodaření obce zdravé, neboť běžné příjmy pokryly běžné výdaje ve všech sledovaných letech kromě roku 2010 a 2016. Důvodem vyšších běžných výdajů v roce 2010 byly vyšší neinvestiční transfery obyvatelstvu a platy. V roce 2016 činil největší podíl



běžných výdajů výdaj na neinvestiční výdaje (40%) a platy a podobné související výdaje (39%). Běžný účet vykazuje tedy přebytek s výjimkou roku 2010 a 2016. Naopak rozsáhlé investice v letech 2011 a 2015 zapříčinily schodek kapitálového rozpočtu, který byl deficitní po celé sledované období s výjimkou roku 2010 a 2016. Celkové saldo bylo tedy kladné s výjimkou roku 2011 a 2015.

Obr. 7: Podíl provozního a kapitálového salda na celkovém saldu v Nepomuku (v tis. Kč)



Zdroj: MONITOR MF ČR, 2010-2016

Zdravé hospodaření obce dokazují i další ukazatelé (viz níže). Příkladem může být ukazatel celkové zadluženosti, který by pro obec neměl přesáhnout 25 %. Nepomuk mez nepřekročil ani v jednom sledovaném roce. Kladem je rovněž schopnost obce splatit svůj dluh za méně než čtvrt roku (0,03 let). Hodnotu ukazatele běžné likvidity obec překročila vždy pouze lehce, což bylo způsobeno nízkými krátkodobými závazky a strukturou oběžných aktiv, která byla tvořena ze 70 % krátkodobým finančním majetkem. Z výsledků je tedy zřejmé, že je obec schopná své závazky plnit relativně hned a bez problémů.

Tab. 7: Souhrnný přehled vybraných ukazatelů vypočtených pro město Nepomuk (2010-2015)

	2010	2011	2012	2013	2014	2015
Konečný stav na BÚ (v tis. Kč)	36 150	19 169	20 748	34 044	42 241	38 430
Zadluženost celkem (v tis. Kč)	1 090	545	0	0	0	0
Dluhová služba celkem (v tis. Kč)	1 458	545	545	0	0	0
Ukazatel dluhové služby (v %)	1	0	1	0	0	0
Provozní saldo/běžné příjmy (v %)	-30,02	10,19	12,31	21,04	18,38	19,20
Dluh/průměrné provozní saldo	x	x	x	x	x	0,03
Průměrné provozní saldo (v tis. Kč)	x	x	x	x	x	50560
Oběžná aktiva (v tis. Kč)	56 213	36 203	36 415	53 910	62 911	59 174
Krátkodobé závazky (v tis. Kč)	19 923	23 088	20 519	19 633	23 471	28 401
Celková likvidita	2,82	1,57	1,77	2,75	2,68	2,08
Cizí zdroje (v tis. Kč)	86 234	87 876	86 657	85 822	90 603	91 631
Aktiva celkem (v tis. Kč)	836 604	751 413	903 637	944 456	976 719	1 011 820
Cizí zdroje/aktiva (v %)	10,3	11,69	9,59	9,09	9,28	9,06

Zdroj: MONITOR MF ČR, 2010-2016



10.3 Regionální partnerství

Mikroregion Nepomucko

Sdružení obcí vzniklo roku 1998 na území cca 1/3 okresu Plzeň-jih. V současnosti má 27 členských obcí, čítajících cca 13 000 obyvatel. Pokrývá území Nepomucka, Žinkovska a Spálenopoříčska. Činnost sdružení je směřována ke zkvalitnění infrastruktury, dobře fungujícímu rozvojovému centru mikroregionu, vzdělávání, občanské vybavenosti obcí, rozvoje cestovního ruchu či záchraně kulturního dědictví.

MAS svatého Jana z Nepomuku

Místní akční skupina sv. Jana z Nepomuku byla ustavena jako občanské sdružení roku 2004. V současnosti má MAS již 38 členů, jejichž složení odpovídá požadovanému partnerství veřejného, neziskového a podnikatelského sektoru. V porovnání s příslušným mikroregionem v MAS nejsou Oselce a Životice a naopak jsou v ní obce Borovno a Míšov.

Obr. 8: Územní působnost mikroregionu a MAS



Partnerská města

Město Nepomuk má v současnosti 9 partnerských měst a obcí z 8 států světa. Nově přibylo San Joao Nepomuceno v Brazílii. Každé partnerské město či obec má sochu svatého Jana Nepomuckého, který je hlavním pojítkem partnerství s těmito městy. Mezi partnerská města patří: obec Bušince (Slovenská republika), město Anykščiai (Litva), město Hukvaldy (Česká republika), město Kemnath (Německo), město Krupina (Slovenská republika), město Omiš (Chorvatsko), město Roermond (Nizozemsko) a město Wisla (Polsko). Počet partnerských měst je s ohledem na velikost Nepomuku relativně vysoký. Vzájemná partnerství je v takovém případě vhodné upravit prostřednictvím konkrétní koncepce s vytýčením cílů a přínosů partnerství (pro obě partnerská města) a návrhem vhodných aktivit, vč. akčního plánu. Takový koncepční dokument není v současné době zpracován.

Shrnutí

- Na základě finanční analýzy lze pokládat město za finančně zdravé
- Obec nedluží ani není dlouhodobě ve ztrátě
- Obec dokáže relativně dobře plánovat své příjmy a výdaje
- Obec je součástí mikroregionu Nepomuk, MAS svatého Jana Nepomuckého
- Město Nepomuk má 9 partnerských měst z 8 států světa



Evropská unie
Evropský sociální fond
Operační program Zaměstnanost



SWOT ANALÝZA



11 Sektorové SWOT analýzy města Nepomuk

11.1 Ekonomika a cestovní ruch

SILNÉ STRÁNKY	SLABÉ STRÁNKY
<ol style="list-style-type: none">1. Poloha v blízkosti větších měst (Plzeň, Klatovy)2. Relativně vysoké zastoupení ekonomicky aktivních obyvatel (47 % v roce 2011)3. Nižší index stáří oproti průměru v Plzeňském kraji či České republice (méně seniorů oproti průměru v kraji)4. Nižší podíl nezaměstnaných osob oproti průměru v okrese či kraji5. Trend nárůstu vzdělanosti obyvatel města6. Existence dlouhodobě fungujících lokálně zakořeněných podniků7. Přítomnost lehkého průmyslu a několika středně velkých zaměstnavatelů8. Existující stabilní subjekty ve službách CR9. Fungující infocentrum na náměstí, vyvíjející aktivitu v propagaci města10. Zachovalý krajinný ráz, přívětivá, malebná a esteticky hodnotná krajina11. Blízká poloha CHKO Brdy; přírodní parky nacházející se v bezprostředním okolí města12. Přímo centrem Nepomuka prochází dvě cyklotrasy13. Fungující čtyři muzea / galerie14. Dlouhodobě dobré hospodaření obce (bez dluhů, finanční zdraví)	<ol style="list-style-type: none">1. Změna trendu v počtu obyvatel v posledních letech (úbytek)2. Vysoká vyjíždka do zaměstnání a do škol (denní mobilita) a s tím spojená nízká lokální poptávka po službách (maloobchod, pohostinství, atd.)3. Velmi slabá nabídka služeb občanské vybavenosti v Nepomuku i okolí4. Nesoulad nabídky a poptávky na trhu práce, chybějící kvalifikace; nízký zájem obyvatel o práci v místních podnicích5. Nedostatečná komunikace a chybějící systematická spolupráce mezi městem a podnikatelskými subjekty6. Podprůměrná ekonomická aktivita – počet ekonomických subjektů na 1000 obyvatel výrazně nižší než u srovnatelných měst7. Absence napojení průmyslové zóny na silnici I/208. Nepříznivá majetková struktura budov na náměstí9. Propagace města a regionu jako turistického cíle prozatím není systematizovaná a cílená10. Absence koncepce rozvoje cestovního ruchu, koordinace a větší spolupráce veřejných i soukromých aktérů v cestovním ruchu v regionu11. Problematická prostupnost města pro cyklistickou dopravu12. Absence cyklotras a související infrastruktury (půjčovna, servis, B&R)13. Nedostatečné ubytovací kapacity pro návštěvníky města14. Chybějící atraktivita pro děti a rodiny s dětmi15. Město celkově prozatím dostatečně nevyužívá potenciálu cestovního ruchu



PŘÍLEŽITOSTI	HROZBY
<ol style="list-style-type: none">1. Vytvoření příznivého prostředí pro rozvoj především malého (a středního) podnikání, navázání spolupráce mezi místními podnikateli a školou2. Rozvoj pracovních příležitostí a podnikatelské aktivity obyvatel podporou programů celoživotního vzdělávání (učící se město)3. Nejvíce ekonomicky aktivních obyvatel má střední odborné vzdělání s výučním listem, což potenciálně odpovídá poptávce místních podniků4. Vyšší podíl věkové kategorie 0-14 let oproti průměru v kraji může vést k omlazení města5. Potenciál rozvoje cyklotras a cyklostezek a obecně infrastruktury pro aktivní trávení volného času (především v souvislosti s otevíráním Vojenského újezdu Brdy)6. Město je obklopeno malebnou krajinou, která vytváří vhodné podmínky pro rozvoj turistiky a rekreace7. Zvyšování atraktivity širšího regionu pro cestovní ruch (Silná témata: fenomén sv. Jana z Nepomuku, bohatá historie města a barokní dědictví, filmová turistika, potenciál otevírání prostoru bývalého vojenského újezdu Brdy pro CR, atd.)8. Využití dotačních titulů pro financování rozvoje města a systematického řízení a rozvoje nabídky cestovního ruchu v regionu9. Rozvoj spolupráce s okolními obcemi, MAS, podnikatelskými subjekty (majiteli ubytovacích a pohostinských zařízení) a dalšími aktéry pro využití potenciálu cestovního ruchu10. Budova bývalé školy na náměstí jako potenciál pro rozvoj školství, podnikání ve městě, spolkové činnosti, atd.11. Využití potenciálu Zelené Hory	<ol style="list-style-type: none">1. Další posilování negativního trendu vyjížděky za prací a do škol2. Další zrychlování migrace mladých věkových skupin do větších center osídlení; nízká míra identifikace mladých lidí s městem (nechtějí zůstat ve městě)3. Další posilování nesouladu mezi nabídkou a poptávkou po práci související se změnou v profesní a vzdělanostní struktuře obyvatel4. Posilování konkurence okolních měst (odchod zaměstnanců, zaměstnavatelů, občanské vybavenosti, služeb, atd.)5. Ukončování činnosti místních služeb (pohostinství, maloobchod, atd.) v důsledku nízké poptávky6. Chybějící vize ve vztahu k využití zámku Zelená Hora a problematická spolupráce s obcí Klášter v tomto smyslu7. Zanedbaný vzhled řady soukromých budov ve městě, vč. objektů na náměstí A. Němejce8. Absence využití soukromých budov na náměstí A. Němejce



11.2 Kvalita života

SILNÉ STRÁNKY	SLABÉ STRÁNKY
<ol style="list-style-type: none">1. Fungující mateřská škola, základní škola, základní umělecká škola a volnočasová zařízení (Centrum volného času Fénix, Pionýr, Mateřské centrum, atd.)2. Vyhovující technický stav budovy ZŠ3. Sloučení ZŠ a ZUŠ do jednoho objektu4. Existující zázemí / infrastruktura pro volnočasové aktivity (hřiště, sportovní hala, tenisové kurty, muzea, galerie)5. Široká nabídka kroužků pro děti a mládež (nabídka dostupná i pro sociálně slabé)6. Nabídka celoživotního vzdělávání v centru Fénix7. Bohatá spolková činnost8. Živé tradice společenských, kulturních a sportovních akcí (Svatojánská pouť, trhy, pivní slavnosti atd.)9. Oboustranný zájem o dobrou spolupráci mezi městem a spolky10. Dotační tituly města na podporu spolkové činnosti s rostoucí alokací11. Působení praktických lékařů přímo v obci12. Dostupné zdravotnické služby v Poliklinice Nepomuk13. Občané nepociťují deficit v oblasti sociálních služeb (s výjimkou kapacity pobytových sociálních služeb pro seniory)14. Bezpečnost ve městě, nízká míra kriminality, spíše nízký výskyt sociálně patologický jevů15. Přítomnost složek IZS ve městě16. Existující MAS, dobrá spolupráce s městem	<ol style="list-style-type: none">1. Chybějící nabídka sekundárního a terciárního vzdělávání ve městě2. Existence limitů pro rozšíření objektu základní školy (zejm. vedení vysokého napětí v blízkosti školy)3. Nevyhovující kapacita objektu ZŠ vyčleněné pro potřeby ZUŠ4. Nedostatečná / chybějící infrastruktura pro sportování a volný čas (dětská hřiště, multifunkční hřiště, in-line dráha, atd.)5. Nedostatečné vybavení sportovních klubů a nevyhovující zázemí (technický stav budov, nízká kapacita, atd.)6. Chybějící nebo nevyhovující zázemí pro spolkovou činnost (klubovny)7. Klesající zájem o organizované volnočasové aktivity pro děti a mládež8. Problémy s parkováním v bezprostřední blízkosti Centra volnočasových aktivit Fénix, nevhodná budova pro některé sportovní aktivity.9. Nedostatek lidských zdrojů pro vedení kroužků a zájmových aktivit pro děti a mládež10. Nízký zájem o celoživotní vzdělávání11. Chybějící kavárna, klub nebo další prostory pro neformální setkávání (s důrazem na mládež)12. Nedostatečná kapacita zaměstnanců ve zdravotnictví, chybí mladí lékaři13. Špatný technický stav budovy polikliniky14. Dojezdový čas zdravotnické záchranné služby je příliš vysoký15. Nedostatečná kapacita pobytových zařízení sociálních služeb pro seniory16. Neuspokojená poptávka po terénních sociálních službách (zejm. pečovatelská služba, asistenti či odlehčovací služby)17. Neadekvátní využití objektu bývalé školy na náměstí A. Němejce nepřispívající k oživení centra města



PŘÍLEŽITOSTI	HROZBY
<ol style="list-style-type: none">1. Otevření zámku Zelená hora pro návštěvníky i obyvatele města / regionu2. Budova bývalé školy na náměstí A. Němejce jako potenciál pro rozvoj školství nebo spolkové činnosti3. Vyšší podíl věkové kategorie 0-14 let oproti průměru v kraji může vést k omlazení města4. Využití dotačních titulů pro obnovu infrastruktury / zázemí pro vzdělávání i volnočasové aktivity (systematická osvěta pro spolky a další instituce, příklady z dobré praxe, konzultační podpora, atd.)5. Zavádění inovací do vzdělávání a podpora spolupráce školy s místními podnikateli pro posílení zájmu dětí o technické vzdělávání6. Areál lokality u školy, pro který je zpracována územní studie – potenciál rozvoje zázemí pro neorganizované volnočasové aktivity a akce7. Existuje angažovaná veřejnost se zájmem o rozvoj komunity (kultura, sport, atd.)8. Rozvoj spolkové činnosti v obci, posilování komunitního charakteru a vztahu místních občanů k městu (zejména u mladých lidí)9. Rozvoj dostupnosti sociálních služeb (zejména terénních) prostřednictvím střednědobého plánování a spolupráce v rámci regionu10. Zvyšování atraktivity města pro mladé rodiny	<ol style="list-style-type: none">1. Odchod mladých lidí z města2. Stárnutí pedagogického sboru, nezájem o pedagogickou profesi3. Snižující se dostupnost zdravotnické péče a sociálních služeb v regionu z důvodu stárnutí populace (cílové skupiny i poskytovatelé služeb)4. Nedostatečná kvalita / kapacita veřejných služeb (občanské vybavenosti) odradí potenciální zájemce o bydlení ve městě, především z cílové skupiny rodin s malými dětmi



11.3 Infrastruktura a životní prostředí

SILNÉ STRÁNKY	SLABÉ STRÁNKY
<ol style="list-style-type: none"> 1. Zachovalý krajinný ráz, přívětivá, malebná a esteticky hodnotná krajina, zachovalé životní prostředí v blízkém okolí města 2. Napojení města na mezinárodní silnici E49 Karlovy Vary - České Budějovice 3. Dostupnost města železniční dopravou 4. Napojení na základní technickou infrastrukturu (vodovod, plynovod, kanalizační síť, ČOV, telekomunikační síť), kapacitní rezerva ČOV ve Dvorci 5. Nepomukem prochází tři cyklotrasy 6. Základní systém odpadového hospodářství, fungující sběrný dvůr 7. Nový územní plán 8. CHKO Brdy a přírodní parky nacházející se ve SO ORP Nepomuk: Buková Hora - Chýlava, Pod Štědrým a Kakov - Plánický hřeben, existence evropsky významné lokality - Průhonský rybník 9. Absence lokalit se starými ekologickými zátěžemi, areálů brownfield a velkých zdrojů znečištění ovzduší a/nebo vod 10. Nízká hluková zátěž v převážné části území města (mimo území v blízkosti železnice a silnice I/20) 11. Relativně vysoké procento zalučňných pozemků v celém správním území 12. Kvalitní pitná voda z vrtů 	<ol style="list-style-type: none"> 1. Nedostatečná četnost autobusových spojů-špatné autobusové spojení s okolními obcemi a o víkendech 2. Nedostatečná četnost vlakových spojů o víkendech a ve večerních hodinách 3. Nedostatek parků a jiných veřejných rekreačních ploch 4. Utlumení života v centru města 5. Zhoršený technický stav některých místních komunikací a chodníků, absence cyklotras a související infrastruktury (půjčovna, servis, B&R) 6. Špatný technický stav bytových domů ve vlastnictví města 7. Absence napojení průmyslové zóny na silnici I/20 8. Dopravní dostupnost náměstí A. Němejce, technický stav komunikací navazujících na nám. A. Němejce, dopravní spojení centra města s ostatními částmi města 9. Současné využití budovy bývalé školy, limitující její využití pro oživení centra města, absence vize ohledně jejího budoucího využití pro rozvoj města 10. Chybějící přechody pro chodce, zhoršená bezpečnost na některých místech 11. Problematické parkování především na sídlišti a v okolí školy, špatné řešení dopravní situace v okolí školy 12. Nedostatečná dopravní napojení lokalit s novou individuální výstavbou 13. Nedostatečná prostupnost města pro osoby se sníženou pohyblivostí 14. Prašnost komunikací v okolí zemědělského areálu ve Dvorci 15. Absence kanalizace v okrajových částech Nepomuku 16. Nedostatečný počet nádob na tříděný odpad, vč. nádob na bioodpad 17. Zaústění směsné kanalizace v obytné zástavbě do toku Muchovky 18. Spalování fosilních paliv a odpadů v některých domácnostech
PŘÍLEŽITOSTI	HROZBY
<ol style="list-style-type: none"> 1. Potenciál cyklotras a cyklostezek 	<ol style="list-style-type: none"> 1. Další posilování negativního trendu vyjížděky



<ol style="list-style-type: none">2. Obec je obklopena malebnou krajinou, která vytváří vhodné podmínky pro rozvoj turistiky a rekreace3. Využití dotačních titulů pro financování rozvoje obce v oblasti dopravní a technické infrastruktury4. Existující poptávka po kavárnách, prodejnách kvalitních potravin a surovin5. Další rozšiřování vodovodního a kanalizačního řádu do okrajových částí Nepomuka i Dvorce6. Četnost rybníků v okolí Nepomuku7. Vyčištění koryt vodotečí (zejména Muchovky v zastavěném území), odbahnění rybníků8. Návaznost města na lesní komplex kolem zámku Zelená Hora, blízkost lesního komplexu Buková Hora9. Obnova polních cest v krajině, kultivace rozhraní sídla a krajiny10. Podpora orientace zemědělství na tvorbu a ochranu krajiny11. Zlepšující se kvalita vody (ze IV. třídy na III.) v celém Plzeňském kraji	<p>za prací a do škol</p> <ol style="list-style-type: none">2. Rostoucí individuální automobilová doprava – nutnost budování, rekonstrukce, údržby komunikací3. Záplavové území4. Zanedbaný vzhled řady soukromých budov ve městě, vč. objektů na náměstí A. Němejce5. Absence využití soukromých budov na náměstí A. Němejce6. Vybudování obchvatu města dále sníží poptávku po službách ze strany projíždějících7. Umisťování atypických staveb narušujících krajinný ráz, zejména mimo zastavěné území (např. fotovoltaické elektrárny umísťované mimo střechy, větrné turbíny apod.)8. Zvyšování silniční, především tranzitní dopravy vedoucí k nárůstu hladiny hluku a emisí prachu v okolí komunikace I/209. Zvýšené používání neekologických paliv z důvodu zvyšování cen paliv a energií10. Zvýšené riziko lesních kalamit z důvodu extrémních výkyvů počasí a nedostatečného zastoupení listnatých stromů11. Rozorávání dřívě zalučených pozemků při zvyšování cen některých zemědělských plodin a při případném nárůstu zájmu o ornou půdu12. Nezájem občanů o pořádek a čistotu na veřejných prostranstvích
---	---



11.4 Veřejná správa

SILNÉ STRÁNKY	SLABÉ STRÁNKY
<ol style="list-style-type: none"> 1. Město je obcí s rozšířenou působností 2. Dostatek veřejných prostor (nejen pro veřejná projednání) v Nepomuku i Dvorci 3. Zázemí pro technické služby, možnost poskytování technických služeb občanům (údržba soukromých ploch ve městě) 4. Množství nebytových prostor vhodných pro podnikání a/nebo volnočasové aktivity v majetku města 5. Průběžné budování infrastruktury pro technickou (optickou) síť 6. Členství v Mikroregionu Nepomucko, MAS svatého Jana z Nepomuku a dalších regionálních organizacích 7. Realitní a dotační monitoring města 8. Pozemky (nezasíťované) v majetku města 9. Výhodná poloha městské knihovny, městského úřadu, úřadu práce i finančního úřadu pro Plzeňský kraj 10. Poskytování služeb úřadu i mimo úřední hodiny 11. Fungující elektronická komunikace s úřadem – např. možnost občanů informovat MěÚ při závadě veřejného osvětlení (pomocí emailu uvedeného na webových stránkách města) 12. Fungující městská informační média (Nepomucké noviny, webové stránky města, Facebook, NikaTV, SMS infokanály) 13. Komise Rady na podporu odborného a transparentního rozhodování města 14. Dlouhodobě dobré hospodaření obce (bez dluhů, finanční zdraví) 15. Zájem města o e-governance, good governance a otevřenost veřejné správy vůči jejím uživatelům 16. Kvalitní pitná voda z vrtů v městském vodovodu 	<ol style="list-style-type: none"> 1. Majetek ve vlastnictví města bez propojení plánu oprav s rozpočtem – absence akčních / investičních plánů 2. Nevyužití infrastruktury pro optickou síť pro komerční účely 3. Nespokojenost některých spolků s rozdělováním dotací a „nerovným“ přístupem k volnočasovým organizacím 4. Technický stav bytových domů ve vlastnictví města 5. Absence některých informací v městském orientačním systému 6. Rozdělení městského úřadu do dvou samostatných budov 7. Nedostatečná bezbariérovost budov městského úřadu 8. Nedostatek finančních prostředků na personální zajištění městského úřadu 9. Nekoncepční spolupráce s partnerskými městy 10. Malá spádovost, atraktivita města pro okolní obyvatele okolních obcí 11. Absence informací o potenciálních investičních příležitostech (chybí informace pro potenciální investory)
PŘÍLEŽITOSTI	HROZBY
<ol style="list-style-type: none"> 1. E-governance, good governance 2. Spolupráce s okolními městy, MAS a mikroregionem 3. Spolupráce s obcí Klášter (zejména ve 	<ol style="list-style-type: none"> 1. Nefungující mezikrajová spolupráce, poloha Nepomuku při hranici kraje 2. Nedostatečné využití Zelené hory pro rozvoj celého regionu



<p>vztahu k využití Zelené Hory pro region)</p> <ol style="list-style-type: none">4. Zavedení procesu řízení kvality na MěÚ vč. zefektivnění procesů, vyjasnění pravomocí a odpovědnosti5. Strategie městského úřadu6. Propagace města v partnerských městech/zemích7. Postupné zavádění elektronických "inteligentních" formulářů8. Moderní informační nástroje pro návštěvníky i obyvatele města9. Zvýšení tlaku na využití nevyužitých soukromých nemovitostí10. Využití médií pro propagaci města (PR kampaně a regionální marketing v širším smyslu)	<ol style="list-style-type: none">3. Všeobecné prohlubování nedůvěry občanů ve veřejnou správu4. Postupující ztráta zájmu občanů o věci veřejné5. Omezené prostředky na financování investičně náročných akcí6. Možný odchod dalších úřadů – omezování správní funkce Nepomuku
---	---



Evropská unie
Evropský sociální fond
Operační program Zaměstnanost



NÁVRHOVÁ ČÁST STRATEGIE



12 Úvod

Strategický plán města Nepomuk je dlouhodobou strategií, která má ambici podpořit rozvoj města v následujících 10 až 15 letech. V tomto časovém horizontu je navržena strategická vize města i jednotlivá opatření.

Město Nepomuk prošlo v posledních třech desetiletích významnými změnami, které měly dopad na kvalitu života ve městě. Z diskusí se zástupci Nepomuku (obyvatel, podnikatelů, žáků ZŠ) a z dotazníkového průzkumu s veřejností víme, že si Nepomuku nejvíce (nejčastěji) cení pro tyto jeho kvality:

- příjemné životní prostředí, malebná okolní krajina nabízející možnost pro relaxaci a odpočinek,
- dobré dopravní spojení do krajského města a do Blovic (za prací, do škol),
- charakter Nepomuku „na hranici vesnice a města“, kde jsou v dostatečné míře dostupné základní služby a zároveň je alespoň částečně zachována vesnická pospolitost obyvatel,
- nabídka kulturních a společenských akcí, aktivity města rozvíjející kulturní a společenský život.

Pro Nepomuk je přínosná i jeho správní funkce pro okolní obce.

Mezi nedostatky pak náleží:

- nedostatek pracovních příležitostí, (zejm. kvalifikovaná práce)
- chybějící obchody a služby, nízká kvalita stávajících,
- nedostatečná infrastruktura a nabídka volnočasových aktivit,
- dopravní obslužnost a dopravní spojení s okolními obcemi a řadou důležitých center vyjížděky (zejména Klatovy, Přeštice, Horažďovice, Blatná).

S výše uvedeným souvisí i to, co je každému obyvateli i návštěvníku města na první pohled zřejmé – Nepomuk působí poněkud „ospalým“ dojmem. Množství osob pohybujících se na „centrálním“ náměstí Augustina Němejce je minimální, ani v okolních ulicích není život výrazněji zastoupen. To jde ruku v ruce s nízkou nabídkou obchodů a služeb. Ty jsou zjevně umístěny do míst, kde je vyšší předpoklad střetu s poptávkou, tj.:

- do blízkosti polikliniky,
- do blízkosti školy, příp. sportovišť,
- k vlakovému nádraží,
- podél komunikace I/20 (obchody a služby, pro které je klíčová dostupnost automobilovou dopravou).

Z výše uvedeného výčtu je zřejmé, že tato nabídka je umístěna do lokalit s vyšší koncentrací pohybu osob. Na druhou stranu je ale zřejmé, že tato místa s koncentrací nabídky nejsou vzájemně dostatečně propojena a navíc jich není pro oživení života ve městě dostatek. Chybějící komunikace pro pěší a cyklisty neposkytují bezpečný prostor a atraktivitu pro tyto způsoby dopravy. Stejně tak je zřejmý nedostatek zajímavostí (nabídky obchodů a služeb) po cestě, které činí překonávání vzdáleností atraktivnější.

Útlum života je nejvíce patrný na náměstí A. Němejce. Spolu s odchodem veřejných a vzdělávacích služeb došlo postupně i k úpadku služeb komerčních. Zjevně – náměstí přestalo „něco“ nabízet, a proto sem přestali lidé chodit. Taktéž samotný prostor náměstí s absencí komplexního architektonického řešení parteru, navíc upřednostňující průchodnost automobilům před chodci a



cyklisty, neposkytuje příhodný prostor pro vytváření a udržení sociálních interakcí a tedy „oživování města“.

Z analytických dat a informací vyplývá, že pro Nepomuk je typická vysoká denní vyjížďka za zaměstnáním a do škol. Nicméně ve městě i tak zůstává nezanedbatelný podíl obyvatel. Nepomuk, jako správní centrum, také navštěvují obyvatelé okolních obcí. Ani ti se však v obci, případně na náměstí nezdrží, neboť zde (na výjimky!) není nic, co by je v místě pozdrželo.

Důsledkem nevhodného uspořádání prostoru pro pohyb pěších a cyklistů je také výsledná snaha o koncentraci nabídky např. vzdělávacích služeb do jediného místa tak, aby nároky na přesun byly minimální. To má jistě svůj neoddiskutovatelný význam u žáků prvního stupně, u kterých není žádoucí, aby se sami bez dozoru dospělé osoby pohybovali po městě. Spolu s věkem se však samostatnost žáků zvyšuje, a zároveň se zvyšuje i jejich poptávka po komerčních službách a obchodech. Příkladem může být skutečnost, že má-li žák při přesunu z bodu A (např. budovy ZŠ) do bodu B (např. volnočasové centrum na nám. A. Němejce) možnost koupit si například zmrzlinu či jiné občerstvení, posedět na lavičce, projít parkem apod., bude tuto cestu podstupovat podstatně raději než v případě, kdy by musel stejnou cestu překonat bez jakéhokoliv rozptýlení, dílčího cíle. Nabídka a atraktivita totiž rozbíjí stereotyp a dělí cestu do menších snáze překonatelných úseků.

Město Nepomuk tak navzdory svým kvalitám pozvolna dospělo do bodu, který je v odborné literatuře popisován jako „*Nic se neděje, protože se nic neděje, protože...*“¹, cílem je však posunout se k jinému závěru mnohých studií, a to „*Lidé přicházejí tam, kde jsou lidé.*“²

Významný rozvojový potenciál skýtají i budovy na náměstí Augustina Němejce. Významná část z nich je alespoň částečně vhodná pro vytváření aktivního parteru neboli „aktivních průčelí“. Jejich atraktivita je přitom pro kolemjdoucí 7x vyšší než atraktivita průčelí pasivních. To je logické, neboť před prázdným uzavřeným domem bez jakékoli nabídky obchodu či služeb, nemá kolemjdoucí nejmenší důvod zpomalit nebo se zastavit (snad s výjimkou ochlazení v příjemném stínu v horkém dni či pohledu na architektonicky zajímavé průčelí či fasádu).

Z výše uvedeného je zřejmé, že se město musí zaměřit na podporu rozvoje nabídky a podmínek, které zvýší zájem obyvatel o pohyb a život ve městě a povzbudí příjezdový turistický ruch.

Na aktivity města pak mohou navázat aktivity podnikatelské, které využijí zvýšeného počtu osob a budou se dále podílet na prodloužení času, který tyto osoby stráví ve veřejném prostoru, a spotřebě služeb.

Z uvedeného tak jednoznačně vyplývá úzké propojení jednotlivých priorit strategie:

- Doprava a infrastruktura
- Ekonomika
- Životní prostředí, vč. parků
- Vzdělávání
- Služby (veřejné, komerční, sociální)
- Cestovní ruch

Aktivity v jednotlivých prioritách přináší efekty (jak pozitivní, tak negativní) působící na oblasti ostatních priorit. Strategii a její jednotlivé aktivity je proto třeba vždy uvažovat v plném kontextu a přijímat tak uvážená a komplexní rozhodnutí směřující k oživení města a zvýšení jeho atraktivity pro obyvatele, návštěvníky i uživatele jeho služeb z okolních obcí.

¹ Zdroj: Město pro lidi. Jan Gehl. Str. 67.

² Zdroj: Město pro lidi. Jan Gehl. Str. 81.



13 Strategie

VIZE MĚSTA

V souvislosti s výše uvedeným shrnutím analýzy spočívá strategická vize rozvoje města ve dvou propojených tématech:

- Rozvoj rezidenční kvality města (tj. město jako příjemné a moderní místo k životu, poskytující svým obyvatelům dostatečný komfort a vysoký standard kvality života).
- Rozvoj atraktivity města / regionu pro návštěvníky (Nepomucko jako živé a atraktivní místo pro trávení volného času využívající svého kulturního dědictví i krajinného rázu a přírodního bohatství).

Vize města Nepomuk:

- Živé centrum regionu na rozhraní tří krajů, které odvážně rozvíjí vysokou kvalitu rezidenčního zázemí pro obyvatele města i regionu. Historické město svým rázem a atmosférou, moderní město ve svých funkcích, správě a rezidenčních kvalitách; živé město kultury, sportu a společenského dění pro místní, obyvatele regionu i návštěvníky.
- Město, které iniciativně využívá bohatosti/rozmanitosti kulturního dědictví, přírodních kvalit krajiny na pomezí Brd a Šumavy, jižních a západních Čech, i inovací a moderních trendů v cestovním ruchu pro rozšíření nabídky pro návštěvníky a turisty, kteří v regionu zůstávají a rádi se do něj vracejí.
- Město, které všemi dostupnými prostředky podporuje činnost a podnikavost obyvatel, rozvíjí komunitu a její soudržnost a je ve svých funkcích vstřícné, přátelské a inovativní vůči jejich uživatelům

SPECIFICKÉ CÍLE

Pro dosažení formulované strategické vize je tato rozpracovaná do souboru tří specifických cílů, které dále rozpracovávají konkrétní aspekty strategické vize. Specifické cíle jsou tedy konkretizací strategické vize v aktuálním kontextu města Nepomuk – reflektují analytická zjištění a závěry a rozpracovávají „cestu“ k dosažení strategické vize.

SC1: Nepomuk: město vyznačující se vysokou kvalitou svého fyzického prostředí, svých funkcí a služeb, které obyvatelům města i širšího regionu poskytuje.

V tomto specifickém cíli jde především o podporu vzniku a rozvoje služeb a občanské vybavenosti, které občanům města chybí, a obecně o „oživení“ města, především náměstí Augustina Němejce. Právě nedostatek služeb a občanské vybavenosti a zároveň současný stav náměstí jsou zároveň řazeny mezi aktuálně největší problémy města.

Bohaté možnosti „vyžítí“ obyvatel v jejich volném čase jsou jedním z rozhodujících faktorů pro naplňování rezidenčního potenciálu města. V tomto smyslu je nutné klást důraz na rozvoj nabídky



pro organizované i neorganizované trávení volného času, zejména pro děti a mládež, vzdělávání všech generací, posilování spolkových aktivit a jejich propojování s dalšími složkami a funkcemi města. Tato komplexní a kvalitní nabídka veřejných služeb a vyžití ve volném čase hraje roli nejen ve zvyšování rezidenčního potenciálu (tedy především je jedním z motivačních faktorů především pro mladé rodiny s dětmi pro usazování ve městě), ale také posiluje identifikaci obyvatel s městem a zdravý lokální patriotismus a může takto přispět ke zmírnění trendu odchodu lidí z města. Součástí rozvoje veřejných služeb a oživení města by měl být také důraz na vzdělávání všech generací. Právě posilování identifikace s městem (zdravého lokálního patriotismu) především u generace dětí, mládeže a mladých rodin je jedna z cest, jak zastavit odchod lidí z města. Svou roli pro usazování mladých rodin s dětmi hraje také kvalitní nabídka služeb.

Oživení centra města, především náměstí A. Němejce, předpokládá vznik a rozvoj nových služeb a aktivit, které budou na náměstí umístěny a budou občany i návštěvníky motivovat k návštěvě centra města – náměstí se pro ně stane cílem. Součástí oživení náměstí A. Němejce je rovněž řešení funkce objektu bývalé základní školy. V neposlední řadě „oživení“ města předpokládá zvýšení estetické a funkční hodnoty náměstí, při zachování, revitalizaci a využití jeho památkových hodnot. Tyto komplexní aktivity jsou podmíněny aktivním přístupem města k řešení vlastnické struktury objektů na náměstí a systematickým přístupem k rozvoji jeho majetku.

Součástí specifického cíle 1 je také zvyšování kvality veřejných prostranství ve městě i jeho bezprostředním okolí, jejich funkce v trávení volného času a „vyžití“ obyvatel a obecně zdravé životní prostředí ve městě, které budou zvyšovat rezidenční atraktivitu města.

V souvislosti s výše uvedeným je mezi aktivity podporující naplňování SC1 nutné uvést také dostupnost města pro dopravu s důrazem na nemotorovou, pěší a veřejnou dopravu a jeho dostupnost z/do větších center, která budou poskytovat pracovní příležitosti nemalé části obyvatel.

SC2: Nepomuk / Nepomucko: atraktivní a živá destinace s historickou pamětí, kulturním dědictvím, pečující o svůj unikátní krajinný ráz a přírodní bohatství.

Město Nepomuk má v kontextu svého regionu významný potenciál pro cestovní ruch, především co se týče aktivního trávení volného času (zejm. cykloturistika), historického dědictví (církevní i sekulární památky) a v neposlední řadě také filmové turistiky. Atraktivita města/regionu tedy je významným rozvojovým potenciálem města a jeho okolí.

Aby se z tohoto potenciálu skutečně stal jeden z „motorů“ rozvoje, je nutné jej systematicky rozvíjet a rozpracovávat. Zcela klíčové se z tohoto pohledu jeví především propojování prozatím velmi roztržštěné nabídky pro návštěvníky regionu a rozvoj škály a kvality poskytovaných služeb. Významnými faktory jsou také existující a budoucí atraktivita regionu pro turisty. Tyto atraktivita je nutné rozvíjet systematicky a ve vzájemné spolupráci tak, aby pro vybrané cílové skupiny představovaly silnou motivaci k návštěvě regionu. Jinými slovy, konkrétní atraktivita regionu (jako je např. zámek Zelená Hora, sakrální historické dědictví, filmová místa a další) musí být rozvíjeny do takové podoby, aby návštěvníky „přitáhly“ do regionu. Dostupné, kvalitní, různorodé a (především) vzájemně propojené služby následně poslouží k udržení návštěvníků v regionu – tak, aby Nepomuk/Nepomucko nebylo jen průjezdním místem, ale cílem samo o sobě. Významnou roli v tomto „udržení“ návštěvníků hraje také rozvinutá infrastruktura pro aktivní trávení volného času, především pro cykloturistiku. Jistým omezením takového zacílení je ovšem sezónnost. Z dlouhodobého hlediska je proto nutné rozvíjet také atraktivita a služby „pro špatné počasí“. K prodloužení pobytu návštěvníků je zapotřebí v neposlední řadě rozvíjet a rozšiřovat i různorodou síť ubytovacích kapacit (hotely, penziony, kempy, ubytování v soukromí ...).



SC3: Nepomuk: spádové centrum regionu pro veřejné služby a občanskou vybavenost; dostupné a propojené se svým okolím; poskytující služby vysoké kvality se zřetelem na inovace a moderní trendy; město přátelské k malému a střednímu podnikání.

Město Nepomuk má potenciál být centrem regionu jihovýchodního Plzeňska (tj. prostoru mezi Plzní a městy Klatovy, Rožmitál pod Třemšínem, Horažďovice a Blatná). Pro naplnění tohoto potenciálu města jako spádového centra pro široké okolí je nutné podpořit rozvoj kvalitní veřejné správy, spolupráci mezi veřejnou sférou a podnikateli ve městě/regionu i s dalšími subjekty (spolky, kulturní instituce, atd.). Rovněž je nutné rozvíjet meziobecní spolupráci, a to jak na multilaterální úrovni (zde zejm. MAS, případně jiné právní formy sdružující veřejné i soukromé subjekty), tak i na úrovni bilaterální.

Nezbytnou podmínkou pro naplnění tohoto cíle je taktéž zlepšení dostupnosti města pro obyvatele regionu tak, aby tito mohli využívat veřejné služby i občanskou vybavenost města Nepomuku.



14 Operativní část strategie

V textu níže je strategie rozpracovaná do podoby konkrétních opatření. Důraz je kladen jak na šíři (tj. do rámce těchto opatření by se mělo vejít vše, co bude ve městě realizováno), tak i adresnost opatření (konkrétní aktivity zdůrazněny na úrovni opatření i priorit). Strategická a operativní část jsou propojeny prostřednictvím matice, která rozpracovává, jak jednotlivá opatření přispívají k naplňování specifických cílů strategie (výše).

Hierarchie strategie je následující:

Prioritní oblast (např. 1. Místní ekonomický rozvoj) → **Priorita** (např. 1.1 Rozvoj malého a středního podnikání) → **Opatření** (např. 1.1.2 Podpora osob zahajujících podnikání)

Prioritní oblast 1. Místní ekonomický rozvoj

První prioritní oblast usiluje o maximální využití nástrojů, které má město k dispozici pro podporu ekonomického rozvoje. Cílem je systematické budování stabilního podnikatelského prostředí a kvalitních služeb pro podnikatele a podnikatelskou infrastrukturu, jakožto podmínek pro udržení či navýšení počtu zaměstnavatelů ve městě a jejich koordinovaný rozvoj. Město má v omezeném rozsahu možnost stimulovat vznik a rozvoj nových podnikatelských záměrů, které budou generovat nová pracovní místa a částečně tak zamezí odlivu lidí z města za prací.

Pro prioritní oblast jsou formulovány následující priority:

1.1 Rozvoj malého a středního podnikání

Cílem priority je podporovat rozvoj takového podnikání ve městě, které povede ke vzniku nových pracovních míst, prostřednictvím přímé podpory začínajících podnikatelů, rozvoje podnikatelské infrastruktury a atrakce investic.

1.1.1 Podpora vzniku a rozvoje podnikatelských aktivit v centru města, vč. sociálního podnikání; zahrnující systematické nakládání s majetkem města s cílem posílit rozvoj podnikatelských aktivit v centru města

Centrum města by mělo být živé, aby přilákalo nejen místní obyvatele, ale i návštěvníky a obyvatele okolních obcí. Podnikatelská aktivita v centru Nepomuku, která je aktuálně nedostatečná, je jednou z hlavních podmínek pro naplnění tohoto cíle – podnikatelská aktivita vytvoří novou nabídku a funkce, které budou motivovat další rozvoj centra města a budou do tohoto prostoru přivádět místní obyvatele i návštěvníky. Proto je cílem tohoto opatření podpořit vznik a rozvoj podnikání v centru včetně možnosti sociálního podnikání. Spolu se zefektivněním rozvoje podnikatelských aktivit v centru města bude dle potřeby systematizováno nakládání s majetkem obce.

1.1.2 Podpora osob zahajujících podnikání

Město má v omezeném rozsahu možnost stimulovat vznik a rozvoj nových podniků a podnikatelských aktivit (vč. OSVČ). Podpora osob zahajujících podnikání představuje pro město příležitost jak snížit odliv lidí z města za prací a také podpořit konkurenceschopnost firem, a tím následně podpořit tlak na růst kvality zboží a služeb.



1.1.3 Propagace ekonomického potenciálu města

Komunikace a vzájemná spolupráce města a místních podnikatelů má významný vliv na propagaci a růst ekonomického potenciálu města. Město disponuje prostředky a nástroji, jak podpořit podnikatelské subjekty na svém území a pomoci jim v jejich propagaci a zviditelnění. Může se jednat například o formu účasti a prezentace podnikatelských subjektů na konferencích, veletrzích, společných projektech či při navazování spolupráce se zahraničními partnery. Zároveň je úlohou města, aby se prezentovalo jako místo vhodné pro zahájení podnikání i investice – ať už z pohledu jeho zdrojů, nebo vstřícného prostředí a přístupu vedení města.

1.1.4 Vytvoření a rozvoj pobídek pro přilákání a/nebo vznik podnikatelských záměrů ve městě

Přilákání nových podnikatelských záměrů či investic do města s sebou přináší významné přímé a nepřímé důsledky. Hlavním přímým důsledkem je vytvoření nových pracovních míst. Město může využít různých pobídkových nástrojů pro získání investorů a zároveň svoji interakcí ovlivnit, jaký typ investic bude ve městě realizován tak, aby tyto investice byly v souladu s přijatou strategií rozvoje a byly minimalizovány jejich negativní dopady (např. na životní prostředí, krajinný ráz a kvalitu života ve městě).

1.2 Podpora spolupráce soukromé a veřejné sféry

Cílem priority je zlepšit kvalitu podnikatelského prostředí ve městě prostřednictvím rozvoje systematické komunikace mezi veřejnou správou (samosprávou) a podnikateli, a podporu poskytování odpovídajících služeb a servisu pro podnikatele.

1.2.1 Stabilizace a rozvoj systematické komunikace mezi správou města a podnikateli

Jedním z důležitých aspektů vedoucích k rozvoji města je komunikace. Systematickou komunikací s podnikateli město získá lepší přehled o plánovaných podnikatelských aktivitách, směru rozvoje firem, včetně lepší znalosti potřeb podnikatelů a jejich zákazníků. Poznatky plynoucí z rozvoje systematické komunikace může město začlenit do svých plánů, strategií či rozvojových koncepcí a rozvíjet tak synergické efekty.

1.2.2 Rozvoj informačního a poradenského servisu pro investory i začínající podnikatele

Uvedené opatření navazuje na opatření 1.1.2 usilující o podporu podnikatelů zahajujících podnikání. Vytvořením efektivního informačního a poradenského servisu pro investory a začínající podnikatele podpoří nárůst podnikatelské aktivity ve městě, jelikož osobám, které o podnikání uvažují, usnadní jeho zahájení. Rovněž usnadní realizaci investic ve městě – vznikne jednoznačný „přístupový bod“, kde potenciální investor získá veškeré potřebné informace a naváže komunikaci s představiteli města. Realizace opatření zvýší kvalitu podnikatelského prostředí – podpoří transparentnost a komunikaci.

1.2.3 Podpora rozvoje spolupráce mezi místními podnikateli na jedné straně a základní školou a/nebo středními školami v regionu na druhé straně

Efektivnější podpora rozvoje spolupráce mezi místními podnikateli a školami v regionu potenciálně přispěje ke snížení odlivu obyvatel za prací a posílí identifikaci mladých lidí se svým městem. Podpora rozvoje vzdělanostní společnosti a kvality vzdělávání v souladu s



potřebami trhu práce je obecně přijímaným principem, zakotveným také v nadřazených strategických dokumentech v oblasti vzdělávání. Produkce kvalitní a kvalifikované pracovní síly, která zároveň odpovídá poptávce místního trhu práce, je jednou z možností zvýšení konkurenceschopnosti města, rozvoje MSP a přilákání a udržení investorů.

Pro zajištění propojení nabídky vzdělávacích oborů s požadavky trhu práce a zajištění adekvátního obsahu a kvality výuky je vhodné navázat přímou spoluprací s podnikatelskými subjekty působícími ve městě, resp. regionu. Ačkoliv podnikatelské subjekty cílí zejména na absolventy středních škol, jejich úroveň a připravenost pro získávání odborné kvalifikace je významným způsobem formována již během vzdělávání na základní škole. Nezbytné je také podporovat spoluprací mezi středními a základními školami v regionu navzájem (např. pro předání zkušeností, získání nových idejí, atd.).

Prioritní oblast 2. Rozvoj cestovního ruchu

S ohledem na formulovanou rozvojovou vizi a specifické cíle je zásadním tématem rozvoj cestovního ruchu. Podstatou této prioritní oblasti je růst kvality a diverzifikace poskytovaných služeb, čímž by dojde jak ke zlepšení samotných služeb ale také související infrastruktury. Takový růst efektivity je nezbytný proto, aby se stal Nepomuk vyhledávaným místem pro turisty, kteří tráví vícedenní pobyt v okolí dominantní Zelené Hory a vyhledávají region pro jeho kulturní i přírodní bohatství.

Pro prioritní oblast jsou formulovány následující priority:

2.1 Rozvoj infrastruktury pro CR

Cílem priority je zvýšení kvality a dostupnosti primární i sekundární infrastruktury pro cestovní ruch. Především jde o podporu zajištění dostatečných kapacit pro ubytování a stravování návštěvníků v požadované kvalitě (z hlediska různých cílových skupin). Dále je nutné podpořit rozvoj další infrastruktury – vytvořit vhodné zázemí pro cykloturistiku, rozvíjet atraktivitu pro turisty ve městě a jeho bezprostředním okolí (zejména ve vztahu k cílové skupině mladých lidí a rodin s dětmi) a v neposlední řadě také atraktivitu pro špatné počasí s potenciálem motivovat turisty k návštěvě regionu i mimo hlavní (letní) sezónu. Priorita se proto zaměřuje na podporu investic, které vytvoří dostatečné zázemí pro návštěvníky (a zprostředkovaně i obyvatele) regionu.

2.1.1 Podpora zvyšování kapacity a kvality základní infrastruktury a služeb pro cestovní ruch (vč. rozvoje ubytovacích zařízení)

Pro přilákání návštěvníků do Nepomuku, kteří by zde utráceli a tím přispívali k rozvoji města, je potřeba mít vybudovanou vhodnou základní infrastrukturu a služby cestovního ruchu. Město nemá tuto oblast bezprostředně ve své gesci, obdobně jako v případě podpory rozvoje podnikání ale vytváří podmínky a pobídky, kterými může podnikatele v cestovním ruchu motivovat k zahájení, rozvoji a zvyšování kvality základních služeb pro cestovní ruch, zejména potom kapacity a kvality ubytovacích a stravovacích zařízení.

2.1.2 Efektivní využívání historického dědictví pro kulturu a cestovní ruch s důrazem na inovace a rozvoj nových, moderních funkcí

Pro přilákání návštěvníků a zejména jejich opětovnou návštěvu je třeba mít vybudovanou nejen vhodnou základní infrastrukturu (vazba na opatření 2.1.1). Potřeba je také návštěvníkům nabídnout atraktivní program pro trávení jejich volného času. Pouhá



existence historických objektů a obecně historického dědictví není v tomto smyslu dostatečná. Důležitá a klíčová je jejich funkce a nabídka, kterou pro návštěvníky generují – exkluzivita, inovativnost a schopnost moderním způsobem reflektovat požadavky návštěvníků (nejen technické a estetické požadavky – při zachování jejich historické hodnoty).

2.1.3 Vznik a rozvoj infrastruktury pro cykloturistiku, včetně doplňkové infrastruktury a služeb (vč. podpory dostupnosti města/regionu pro cykloturisty veřejnou dopravou); podpora propojenosti území a prostupnosti hranice mezi městem a krajinou

Opatření se zaměřuje na rozvoj infrastruktury pro cykloturistiku, která prozatím není dostatečně rozvinutá. Vybudování vhodné infrastruktury včetně doplňkové infrastruktury ve formě možnosti zapůjčení kol, servisu či odpočívadel je jednou z variant, jak zvýšit zájem o návštěvu města a zároveň tím zvýšit kvalitu života místních obyvatel. Uvedené opatření souvisí s budováním a revitalizací cyklostezek a cyklotras (viz opatření 4.2.4).

2.1.4 Posilování a podpora vzniku a rozvoje doplňkové infrastruktury pro cestovní ruch s důrazem na atraktivitu pro rodiny s dětmi

V návaznosti na opatření 2.1.2, zaměřující se na efektivní využívání historického dědictví pro kulturu a cestovní ruch, je třeba podpořit také vznik a rozvoj doplňkové infrastruktury pro návštěvníky města s důrazem na cílovou skupinu rodin s malými dětmi, které mají specifické nároky na možnosti trávení volného času. Cílem opatření bude především rozvoj atraktivit pro špatné počasí a pro mimosezónní návštěvníky.

2.1.5 Rozvoj rekreačního potenciálu vodních ploch v okolí města

Doposud spíše chybějící příležitosti vodní rekreace v Nepomuku pro návštěvníky i obyvatele města (kapacita bazénů u ZŠ je z pohledu jejich funkce pro vodní rekreaci velmi nízká) je možné získat prostřednictvím rozvoje rekreačního potenciálu vodních ploch v okolí města, kterých je zde celá řada (Nový rybník, rybník Jednota, Panský rybník, Dvorecký rybník, řeka Úslava, Trubský rybník aj.) i budováním nových vodních ploch (koupaliště/biotop v lokalitě Pod Vinicí – dle schválené územní studie). Zajímavou lokalitou je také Špitálský rybník na okraji historického jádra města, na dohled od turisticky atraktivního kostela sv. Jakuba. Pro rozvoj tohoto území je doporučeno zpracování územní studie, která rozpracuje možnosti, ale také omezení využití tohoto území pro vodní rekreaci, včetně dobudování doprovodné infrastruktury (záchytné parkoviště, půjčovna loděk, menší stravovací zařízení, atd.). Uvažovaná plocha se rovněž nachází v sousedství navrhovaného parku U Mihovky, na trase plánovaných cyklostezek, má tedy vysoký potenciál vhodným způsobem doplnit atraktivitu pro cykloturistiku (viz 2.1.3).

2.2 Podpora spolupráce veřejné a soukromé sféry a rozvoj systematického řízení destinace

Cílem priority je zefektivnit fungování a zvyšování kvality spolupráce se subjekty, které se podílí na tvorbě či rozvoji cestovního ruchu ve městě a regionu. Systematické řízení regionu jako destinace cestovního ruchu přispěje nejen samotnému Nepomuku, ale i regionu jako celku. Město Nepomuk samotné totiž není (zatím) dostatečně silným turistickým cílem v konkurenci dalších cílů, které by návštěvníky motivovalo k vícedennímu pobytu. Tohoto cíle, tedy udržení návštěvníků, je možné dosáhnout pouze na úrovni širšího regionu – destinací by tedy nemělo být pouze samotné město Nepomuk, ale spíše širěji vymezená oblast – Nepomucko. Má-li se Nepomucko skutečně stát



atraktivní destinací pro cestovní ruch, je nezbytně nutné nabídku pro návštěvníky ucelit, systematizovat a vhodně zacílit. Základní podmínkou pro naplnění tohoto cíle je funkční propojení klíčových subjektů pro rozvoj cestovního ruchu v regionu – veřejných (zejm. samosprávy) i soukromých (zejm. vlastníci a provozovatelé infrastruktury pro cestovní ruch a jednotlivých atraktivit, poskytovatelé služeb). Efektivní spolupráce je rovněž nezbytnou podmínkou pro rozvoj infrastruktury pro cykloturistiku, která region propojí a zcelí pro návštěvníky.

2.2.1 Rozvoj kapacit pro systematické řízení regionu jako destinace cestovního ruchu

Opatření se zaměřuje na podporu vzniku dostatečné kapacity pro systematické řízení regionu jako destinace cestovního ruchu tak, aby bylo dosaženo růstu zájmu ze strany návštěvníků o návštěvu Nepomuku a okolí.

2.2.2 Vznik a rozvoj platformy pro systematickou spolupráci veřejných a soukromých subjektů v cestovním ruchu v regionu

Opatření bezprostředně navazuje na 2.2.1 a formuluje potřebu vzniku a rozvoje platformy pro systematickou spolupráci mezi představiteli veřejné a soukromé sféry regionu v oblasti cestovního ruchu. Územím působnosti platformy se myslí nejen samotné město Nepomuk, ale i okolní obce v regionu. Cílem této platformy je sjednotit a konsolidovat aktivity cílené na rozvoj potenciálu cestovního ruchu, které umožní následné propojování nabídek a využívání synergických efektů.

2.2.3 Podpora propojování služeb a atraktivit a vytváření ucelené nabídky / produktů cestovního ruchu

Uvedené opatření se věnuje propojením nabídky služeb a atraktivit cestovního ruchu do ucelených „balíčků“, což představuje efektivní a ověřený způsob, jak zvýšit příjezdovou turistiku a zároveň udržet návštěvníka v destinaci po dobu několika dní. Výsledný produkt se skládá z řady komponent, které zahrnují nejen ubytování a stravování návštěvníka, ale také do značné míry vyplňují čas strávený v destinaci. Velmi často na něm spolupracuje více poskytovatelů nejrůznějších služeb a atraktivit cestovního ruchu. Produkty ovšem nevznikají samostatně, je nezbytné přistupovat systematicky, a to nejen ke způsobu vzniku, ale také distribučnímu řetězci. V tomto smyslu hraje opět významnou roli koordinační samospráva, která by měla spolupráci subjektů cestovního ruchu usnadnit.

2.2.4 Rozvoj proaktivního marketingu města / regionu jako destinace pro cestovní ruch a jeho systematizace

Uvedené opatření se zabývá rozvojem proaktivního marketingu, který je důležitým nástrojem pro zvyšování motivace cílových skupin k návštěvě města či regionu. Takovýto marketing musí ovšem být systematický a musí vycházet z jediného zdroje, který při marketingových aktivitách spolupracuje s ostatními poskytovateli služeb v oblasti cestovního ruchu (budování jednotné značky a image regionu). Tento subjekt by měl zároveň spolupracovat s cestovními agenturami, které do města přivádí návštěvníky.

2.2.5 Rozvoj spolupráce s komerčními subjekty v cestovním ruchu, včetně zahraničních

Podporou rozvoje spolupráce s komerčními subjekty v cestovním ruchu je rozvíjeno opatření 2.2.4, které se zaměřuje na rozvoj proaktivního marketingu města. Uvedené opatření se snaží podporou rozvoje spolupráce či navázáním nových kontaktů o zvýšení motivace subjektů k zařazení nabídky cestovního ruchu Nepomuku do svého portfolia, čímž by byl Nepomuk více „vidět“ a přilákalo by přivedlo do města/regionu nové návštěvníky.



2.2.6 Podpora plného využití potenciálu zámku Zelená Hora pro cestovní ruch

Zámek Zelená Hora je jednoznačně hlavním lákadlem pro návštěvníky regionu, proto je potřeba zaměřit pozornost na podporu plného využití této atrakce. Zámek sice neleží v katastrálním území Nepomuku, nicméně významnou měrou ovlivňuje poptávku návštěvníků a výtěžky podnikatelů v oblasti cestovního ruchu či ubytovacích a stravovacích zařízení ve svém okolí. Toto opatření se proto věnuje podpoře plného využití zámku s důrazem na spolupráci s vlastníkem objektu - obcí Klášter.

2.2.7 Rozvoj tematického cestovního ruchu s důrazem na historické dědictví (sakrální turistika, barokní architektura a kultura), ale rovněž na filmový turismus, vojenskou historii místa, atd.

Město Nepomuk má nevyužitý potenciál v oblasti např. filmového turismu či vojenské historie místa. Tematický cestovní ruch je novodobým trendem. Ucelené a inovativně (zajímavě, zábavně) uchopené téma jednoznačně zvýší atraktivitu místa pro návštěvníky. Tento potenciál proto bude explicitně rozvíjen.

Prioritní oblast 3. Kvalita života ve městě

Cílem prioritní oblasti je rozvoj veřejných služeb pro obyvatele města a zajištění vysoké míry kvality života. Dostupnost občanského vybavení a veřejných služeb bezprostředně ovlivňuje atraktivitu města pro bydlení a je základní podmínkou pro kvalitu rezidenčního zázemí pro obyvatele města. Prioritní oblast proto má bezprostřední souvislost s klíčovými body vize města, které se vztahují ke kvalitě života pro rezidenty a atraktivitě města jako dobrého místa k životu.

Pro prioritní oblast jsou formulovány následující priority:

3.1 Vzdělanost

Cílem v oblasti vzdělanosti je zajistit nejen dostatečnou infrastrukturu pro vzdělávání a rozvoj lidských zdrojů včetně celoživotního vzdělávání, ale také vysokou úroveň a relevanci těchto vzdělávacích služeb, a to především s ohledem na potřeby trhu práce.

3.1.1 Rozvoj infrastruktury pro formální i neformální vzdělávání

Kvalitativní zkušenosti zaměřené na sledování odvětví školství ve městech ČR potvrzují, že představitelé samosprávy vnímají jako klíčový faktor význam kvality vzdělávání a infrastruktury využívané pro školní výuku a spatřují v něm zásadní indikátor kvality života z pohledu místních obyvatel. Z uvedeného důvodu se toto opatření zabývá rozvojem vhodné infrastruktury pro formální i neformální vzdělávání.

3.1.2 Podpora zvyšování kvality ve vzdělávání a dalšího vzdělávání pedagogických pracovníků

Toto opatření se zabývá zvyšováním kvality ve vzdělávání pedagogických pracovníků, neboť příčinná souvislost mezi kvalitou poskytovaných služeb a kvalitou lidských zdrojů ve vzdělávání je jednoznačným faktem. Investice do rozvoje pedagogických pracovníků a pracovníků s dětmi a mládeží je příležitostí, jak v relativně krátkém čase zvýšit kvalitu služeb poskytovaných v oblasti vzdělávání.



3.1.3 Podpora rozvoje nabídky neformálního vzdělávání pro děti a mládež a její kvality

Neformální vzdělávání je organizovaný proces se vzdělávacími cíli, který je zaměřen na ty, kteří se učí, a počítá s aktivní účastí vzdělávaných osob. Neformální vzdělávání je zaměřeno na osvojování dovedností pro život a přípravu k aktivnímu občanství a zahrnuje jak individuální, tak skupinové učení s kolektivním přístupem. Je celistvé a je zaměřeno na průběh procesu učení a na zkušenosti a činnosti vycházející z potřeb účastníků. Uvedené opatření se zabývá podporou rozvoje nabídky a kvality neformálního vzdělávání pro mladé generace v Nepomuku.

3.1.4 Podpora rozvoje lidských zdrojů v neformálním vzdělávání pro děti a mládež

Kromě zvýšení nabídky různých forem neformálního vzdělávání a podpory růstu kvality je potřeba v této oblasti zajistit také kvalitní lidské zdroje. Smyslem tohoto opatření, které navazuje na předchozí (3.1.3), je koordinovanou organizací různých druhů školení či setkání přispět k rozvoji lidských zdrojů v neformálním vzdělávání dětí a mládeže.

3.1.5 Zvyšování důrazu na polytechnické vzdělávání (s důrazem na obory poptávané na regionálním trhu práce) na ZŠ i v neformálním vzdělávání

Podpora rozvoje vzdělanostní společnosti a kvality vzdělávání v souladu s potřebami trhu práce je obecně přijímaným principem, zakotveným také v nadřazených strategických dokumentech. Produkce kvalitní a kvalifikované pracovní síly je jednou z podmínek zvýšení konkurenceschopnosti města, rozvoje MSP a přilákání a udržení investorů ve městě. Uvedené opatření se zaměřuje na zlepšení podmínek pro polytechnické vzdělávání na ZŠ (včetně neformálního vzdělávání).

3.1.6 Propagace a podpora rozvoje nabídky celoživotního vzdělávání

Podpora rozvoje celoživotního vzdělávání je jednou z možností, jak reagovat na nevhodnou situaci na trhu práce doprovázenou vyšší úrovní nezaměstnanosti. Kvalifikace pracovní síly v žádaných oborech na trhu práce je možností, jak snížit disproporce mezi nabídkou pracovní síly a poptávkou po ní. Celoživotní učení je tak možné přijmout jako jeden z rozhodujících faktorů konkurenceschopnosti města. Zapojením se do programu celoživotního vzdělávání je také jednou z možností seberealizace starších či handicapovaných osob, která přispívá k lepší integraci a zamezuje sociální exkluzi.

3.1.7 Rozvoj spolupráce s dalšími ZŠ a SŠ v regionu

Součástí kvalitního vzdělávání je kromě získání určitého pémeza odborných znalostí také rozšiřování kompetencí žáků a studentů v oblasti sociálních dovedností, jazykových znalostí a obecného rozhledu. Tyto kompetence lze velmi dobře rozvíjet a upevňovat podporou vztahů a spolupráce se žáky a studenty z partnerských škol. Tyto zkušenosti jsou v praktickém životě neocenitelné nejen pro žáky a studenty. Toto opatření je proto zaměřené na rozvoj různorodých forem spolupráce mezi dalšími ZŠ a SŠ v regionu.

3.2 Sociální služby a zdravotnictví

Zvýšení kvality a kapacity infrastruktury je prioritou pro oblast zdravotní a sociální péče, a to nejen s ohledem na demografický trend stárnutí populace a požadavky občanů města v oblasti poskytování sociálních služeb (terénní sociální služby, péče v domácím prostředí), resp. v souladu s aktuálním



trendem na celostátní úrovni směřujícím k deinstitucionalizaci péče a poskytování péče v domácím prostředí.

3.2.1 Zvyšování kvality zázemí pro poskytování existujících sociálních služeb

Sociálních služby napomáhají potřebným osobám zajistit jejich fyzickou a psychickou soběstačnost, s cílem umožnit jim v nejvyšší možné míře zapojení do běžného života a společnosti, a v případech, kdy toto vylučuje jejich stav, zajistit jim důstojné prostředí a zacházení. Předpokladem pro provoz zařízení poskytujících sociální služby jsou finance, bez kterých nejde činnost vykonávat nebo alespoň ne efektivně s ohledem na požadavky moderní doby, které vytváří tlak na růst kvality. V zájmu města je podporovat činnost zařízení poskytujících sociální služby, a tím dbát na blaho svých občanů. Toto opatření se proto zabývá zvyšováním kvality zázemí pro poskytování sociálních služeb ve všech jejich formách.

3.2.2 Rozvoj terénních sociálních služeb a poskytování péče v domácím prostředí

Trendem v sociální oblasti jsou v dnešní době tzv. terénní sociální služby neboli služby, které jsou osobě poskytovány v jejím přirozeném sociálním prostředí. Toto opatření na uvedený trend reaguje a navazuje tak na předchozí opatření 3.2.1.

3.2.3 Podpora rozvoje vhodných služeb pro osoby ohrožené sociálním vyloučením mimo rámec sociálních služeb (zejm. senioři, matky s dětmi – včetně služeb hlídání dětí, atd.)

Výchozím bodem opatření je skutečnost, že nejen osoby se zdravotním postižením potřebují podporu. Různé formy podpory a asistence vyžaduje celá řada dalších skupin obyvatel, která je z nejrůznějších příčin ohrožena sociálním vyloučením. Důraz je kladen zejména na seniory a sociálně slabé rodiny s dětmi (často samoživitelky). Toto opatření volně navazuje na předchozí opatření v oblasti sociální péče a formuluje potřebu rozvoje dalších služeb, které nespádají do rámce sociálních služeb vymezených zákonem č. 108/2006 Sb.

3.2.4 Zavádění a posilování procesů systematického plánování sociálních služeb a systematického monitoringu potřeb cílových skupin

Cílem procesů plánování sociálních služeb je zajištění dostatečné kapacity a kvality sociálních služeb s ohledem na potřeby cílových skupin za podmínky co nejefektivnějšího využívání dostupných zdrojů. Potřeby cílových skupin nejsou prozatím dostatečně systematicky sledovány. Detailní znalost těchto potřeb je klíčová v procesu plánování dostupnosti sociálních služeb ve městě a jejich efektivního poskytování.

3.2.5 Podpora rozvoje sociálního a/nebo podporovaného bydlení ve městě pro vymezené cílové skupiny

Kromě podpory seniorů, osob se zdravotním postižením a osob ohrožených sociálním vyloučením prostřednictvím konkrétních služeb je nutné rozvíjet podporu dostupnosti bydlení pro obyvatele sociálně a/nebo ekonomicky znevýhodněné formou sociálních bytů / dostupných bytů (dle definice těchto pojmů v aktuálně schváleném návrhu zákona o sociálním bydlení, schváleném vládou ČR 8. 3. 2017 a budoucí legislativní úpravy), podporovaných bytů (dle definice MMR) či startovacích/vstupních bytů.



3.2.6 Podpora rozvoje kvality zdravotnických služeb ve městě

Představy o kvalitní zdravotní péči jsou subjektivně ovlivňovány nejenom kolektivními hodnotami v dané společnosti, ale i těmi, kteří kvalitu definují, tzn. pacienti či obyvateli. Z provedeného průzkumu v oblasti zdravotních služeb Nepomuku vyplynuly ne zcela pozitivní výsledky, což je důvod, proč se toto opatření snaží přispět k rozvoji kvality a tedy odstranění nalezených nedostatků.

3.3 Kultura a spolková činnost

Cílem této priority je dosáhnout zlepšení v oblasti kultury a spolkové činnosti, a to prostřednictvím podpory infrastruktury, propagace a spolupráce organizací a sladování jejich aktivit. To v konečném důsledku povede ze zlepšení nabídky činností pro aktivní trávení volného času všech věkových kategorií obyvatel města.

Souhrnně je tato oblast života města, společně s aktivitami uvedenými v prioritě 3.4, občany označovaná jako „možnosti vyžití ve městě“. Právě tyto možnosti a příležitosti jsou do značné míry dalším z klíčových faktorů, které formují názor občanů na kvalitu života ve městě a obecně jejich celkovou spokojenost s městem Nepomuk jako místem, ve kterém žijí. Je zřejmé, že potřeby a požadavky občanů v této oblasti jsou různorodé. Proto je žádoucí, aby nabídka „vyžití“ byla dostatečně pestrá.

Oblast kultury je významně propojena také s nabídkou města / regionu pro návštěvníky. Různorodá a kvalitní kulturní nabídka je jedním z nejdůležitějších předpokladů „živé“, návštěvníky vyhledávané destinace. Důležitost kulturní nabídky ve vztahu k cestovnímu ruchu je v Nepomuku ještě významnější než v jiných destinacích – a to s ohledem na historické dědictví místa. Rozvoj kulturní nabídky proto jde ruku v ruce s rozvojem služeb a nabídky pro návštěvníky města.

3.3.1 Modernizace a rozvoj infrastruktury pro kulturu, společenské aktivity a spolkovou činnost

Opatření se zabývá rozvojem a modernizací stávající infrastruktury a vybavení pro kulturu, společenské aktivity a spolkovou činnost s důrazem na zlepšení parametrů infrastruktury a vybavené, které nevyhovují realizaci určitých druhů kulturní a spolkové činnosti, a zlepšení nevyhovujícího technického stavu některých zařízení.

3.3.2 Podpora zachování kulturního a historického dědictví ve městě a jeho využívání města pro kulturu, cestovní ruch a další aktivity; oživení památek

Opatření akcentuje zachování, revitalizaci a efektivní využívání historického dědictví, zejména historických objektů a budov nacházejících se v Nepomuku, pro kulturu a další služby pro občany a návštěvníky města. Cílem tohoto opatření je oživení památek ve městě – tj. rozvoj nových funkcí, které budou toto historické dědictví využívat a rozvíjet v novém kontextu. Opatření je úzce propojeno s opatřením 2.1.2.

3.3.3 Podpora rozvoje diverzity kulturní a společenské nabídky ve městě, vč. rozvoje nových událostí a živé kulturní/společenské scény

Rozvoj v oblasti kulturního, společenského a spolkového života města nezaručuje pouhé zajištění dostatečné infrastruktury, kterou se zabývají opatření 3.3.1 a 3.3.2. Úkolem města je všestranně podporovat diverzitu nabídky a vznik nových událostí a živou kulturní scénu. Jinými slovy, město bude všestranně rozvíjet rozmanitost a kvalitu obsahu kulturní a společenské nabídky ve městě.



3.3.4 Všestranná podpora rozvoje spolkového a komunitního života města, vč. propagace, osvěty a poradenství

Pro kvalitní trávení volného času jsou, kromě technického zázemí, klíčové i organizace nabízející volnočasové aktivity. Zajištění a podpora jejich fungování je pro organizaci kvalitně tráveného volného času ve městě nezbytná. Cílem opatření je proto zajistit všestrannou podporu rozvoje spolkového života ve městě.

3.3.5 Rozvoj komunikace a spolupráce mezi spolky / zájmovými organizacemi a veřejnou správou

Cílem opatření je prostřednictvím vytvořené komunikační platformy rozvíjet spolupráci a komunikaci mezi spolky navzájem a mezi spolky a veřejnou správou. Vzájemná informovanost je nezbytná pro koordinovaný rozvoj činností města i jednotlivých zájmových organizací.

3.3.6 Podpora rozvoje zázemí a příležitostí pro neformální setkávání obyvatel i návštěvníků města (s důrazem na dostupnost vhodných prostorů v centru města)

Za účelem podpory sounáležitosti lidí, zlepšení mezilidských vztahů, komunikace a předávání informací je potřeba vytvořit vhodné podmínky pro možnost neformálního setkání. Jednou z možností, jak podpořit rozvoj neformálního setkání, je vytvořit příjemné zázemí ve vhodné lokalitě. Toto opatření se proto věnuje podpoře rozvoje zázemí a příležitostí pro neformální setkávání občanů i návštěvníků. Opatření má přímou souvislost s opatřením 1.1.4 – vytvořením takového zázemí ve vhodné lokalitě bude podpořen rovněž cíl oživení centra města.

3.4 Aktivní trávení volného času

Priorita je propojena s předchozí, jejich společným cílem je podpořit rozvoj dostatečně pestré a atraktivní nabídky pro trávení volného času občanů Nepomuku, obyvatel blízkého okolí a návštěvníků města. Podpora rozvoje příležitostí pro aktivní trávení volného času zahrnuje nejen rozvoj a doplňování infrastruktury a vybavení pro organizované i neorganizované trávení volného času (jenž město může do značné míry přímo ovlivnit), ale také rozvoj „obsahu“ – tedy aktivit, které jsou v tomto zázemí realizovány a nabízeny (zde má město spíše roli podpory a iniciace).

Příležitosti pro aktivní trávení volného času mají také souvislost s atraktivitou města pro návštěvníky. Priorita je, obdobně jako v případě priority 3.3, prostřednictvím své cílové skupiny bezprostředně provázána s rozvojem turistického potenciálu města / regionu.

3.4.1 Vznik, údržba, zvyšování kvality a doplňování infrastruktury pro organizované i neorganizované sportování a volnočasové aktivity ve městě, včetně vhodných úprav veřejných ploch (např. obnova plácků, drobný mobiliář pro sportování, atd.)

Opatření se zaměřuje na zvyšování kvality doprovodné infrastruktury pro organizované i neorganizované trávení volného času. Neorganizované trávení volného času je takové, které si jedinci nebo skupiny zajišťují sami, obvykle s nepravidelnou frekvencí. Město musí poskytnout dostatečné zázemí pro obě formy trávení volného času.



3.4.2 Podpora využívání veřejných prostranství / zelených ploch ve městě, příměstských ploch, cest a míst v krajině pro aktivní trávení volného času

Předmětem tohoto opatření je systematická podpora rozvoje funkcí veřejných prostranství a zelených ploch ve městě i okolí ve prospěch neorganizovaného trávení volného času. Významnou součástí těchto aktivit jsou především opatření zaměřená na prostupnost města a krajiny pro cykloturistiku nebo pěší turistiku a další opatření zaměřená na zvýšení rekreačního potenciálu zelených ploch ve městě a jeho okolí. Specifickým cílem v tomto smyslu je využití rekreačního potenciálu zelených ploch obklopujících zámecký park Zelená Hora.

3.4.3 Podpora vzniku a rozvoje sportovních a volnočasových aktivit pro širokou veřejnost

Cílem této aktivity je zlepšit možnosti trávení volného času pro všechny skupiny obyvatel města. V návaznosti na opatření 3.4.1 podporující vznik, modernizaci a rekonstrukci příslušné infrastruktury je zde věnována pozornost podpoře vzniku a rozvoje sportovních a volnočasových aktivit. Vhodnou propagací těchto aktivit bude dosaženo většího zapojení veřejnosti do sportovních aktivit, zdravého životního stylu a volnočasových aktivit, čímž opatření přispěje k růstu kvality života.

3.4.4 Osvěta v oblasti zdravého životního stylu

Toto opatření vychází z předpokladu, že nejúčinnější obranou před problémem je jeho prevence. V problematice zdravého životního stylu je to důraz na předcházení rizik způsobujících vznik a šíření nemocí vlivem špatného životního stylu (např. nízká míra aktivity, obezita). Toto opatření je cíleno jak na děti a mládež, tak na generace v již produktivním i post produktivním věku.

Prioritní oblast 4. Rozvoj infrastruktury a ochrana životního prostředí

Prioritní oblast se zaměřuje na plnění vize města a specifických cílů v oblasti dostupnosti města, dopravní dostupnosti a také v oblasti životního prostředí. Dostupnost má bezprostřední vztah především na rozvoj funkce města Nepomuk jako spádového centra regionu. Dále se rozvoj dostupnosti města bezprostředně propojuje s rozvojem rezidenční funkce, poněvadž významná část jeho obyvatel bude i nadále dojíždět za prací i službami a občanskou vybaveností do okolních center (zejm. do Plzně) – kvalita dostupnosti města v tomto smyslu proto bezprostředně ovlivňuje jeho rezidenční atraktivitu. Prostupnost města pro všechny způsoby dopravy, stejně jako kvalita technické infrastruktury jsou rovněž jednou z důležitých funkcí rezidenční kvality města. Obdobně je potom možné pozorovat přímou souvislost mezi rezidenční atraktivitou města a kvalitou životního prostředí ve městě i jeho okolí. Tyto kvality, zejména potom dostupnost a kvalita životního prostředí, v neposlední řadě významně ovlivňují atraktivitu města / regionu pro cestovní ruch.

Pro prioritní oblast jsou formulovány následující priority:

4.1 Budování a péče o technickou infrastrukturu a sítě

Priorita je zaměřena na systematickou péči a rozvoj technické infrastruktury (TI) a sítí ve městě ve vztahu k rostoucím nárokům ze strany jejich uživatelů a v návaznosti na rozvoj podnikatelských a



rezidenčních funkcí města a zachování kvality životního prostředí tak, aby se TI nestala limitem jeho rozvoje.

4.1.1 Zajištění dostatečné kapacity ČOV v Nepomuku v souvislosti s plánovanou rezidenční výstavbou

Opatření se zaměřuje na komplexní řešení a investiční akce do kapacit ČOV jako předpokladu pro plánovanou rezidenční výstavbu tak, aby byl zajištěn příslušný standard a kvalita pro tento rozvoj při zohlednění prvků ochrany životního prostředí.

4.1.2 Systematická péče a budování vodního řadu, péče o vodní zdroje

Opatření zaměřeno na údržbu, obnovu a budování (rozvoj) vodovodního řadu a vodních zdrojů s cílem zajistit dostatečné zdroje a kvalitní zásobování pitnou vodou stávajícím domácnostem a podnikům a taktéž v návaznosti na plánovaný rozvoj rezidenčních a podnikatelských funkcí města.

4.1.3 Koncepční rozvoj kanalizační sítě a odstraňování nevhodně řešených vyústění kanalizační sítě v zastavěném území do vodotečí

Opatření se zaměřuje na vytipování, plánování a realizaci odstranění závad a nedostatků současné kanalizační sítě zejména v obytných zónách, zajištění ochrany životního prostředí (zejména zamezení znečištění povrchových a podzemních vod) a kvalitního prostředí pro obyvatele a návštěvníky (eliminace zápachu, nevzhledných znečištěných vodotečí apod.).

4.1.4 Rozvoj kapacity technických služeb města a modernizace jejich technického zázemí

Opatření se zaměřuje na údržbu a pořízení potřebného vybavení a rozvoj lidského kapitálu technických služeb města za účelem poskytování kvalitní péče o majetek města, údržby veřejných prostranství, prostředků pro zajištění veřejných akcí (respektive akcí města ve veřejném prostoru), čistoty veřejných prostor atp.

4.1.5 Rozvoj infrastruktury pro optické sítě a dostupnosti vysokorychlostního připojení k internetu ve městě

Opatření je zaměřeno na investice do infrastruktury pro optické sítě při realizaci ostatních investic do technické infrastruktury města. Cílem opatření je vytvořit technické předpoklady pro umístění optické sítě a její komerční i nekomerční využití.

4.1.6 Rozvoj a zvyšování dostupnosti ploch pro rezidenční výstavbu

Opatření souvisí s 5.1.1 a zahrnuje plánování, identifikaci, projektovou přípravu a rozvoj vhodných ploch pro rezidenční výstavbu (zejména individuální), tj. zvyšování rezidenčního potenciálu města a dostupnosti kvalitního bydlení.

4.2 Bezpečná a dostupná doprava pro všechny skupiny obyvatel

Priorita je zaměřena na zlepšení dopravy pro všechny skupiny obyvatel, tj. motoristy, cyklisty, pěší i osoby se zhoršenou možností orientace a/nebo pohybu (osoby s kočárky, osoby se zdravotním postižením, seniory, osoby s vadami zraku/sluchu apod.).



Je zřejmé, že významná část obyvatel Nepomuku využívá k přepravě osobní automobil, což zvyšuje nároky na dopravní infrastrukturu, včetně infrastruktury pro dopravu v klidu, tedy počet parkovacích míst. Zejména na sídlištích, která byla vystavěna v době, kdy byl průměrný počet vozidel podstatně nižší, je zjevný akutní nedostatek parkovacích míst při zajištění průchodnosti cest pro složky IZS.

Při neustálém posilování individuální osobní dopravy není možné opomínat ani význam ostatních dopravních modulů. Z hlediska života ve městě, jehož oživení představuje jeden ze strategických cílů této strategie, jsou to doprava pěší, cyklistická a veřejná (vlaková, autobusová). V tomto ohledu je nezbytně nutné uvažovat přirozený pohyb chodců, tj. preferované trasy chůze a při budování dopravní infrastruktury je respektovat. Strategie se tedy v tomto cíli zaměřuje na budování kvalitních a bezpečných cest nabízejících dostatečné pohodlí při dosahování cíle. Trasa, která je zajímavá, bohatá na zážitky a pohodlná, podporuje rozvoj pěší (příp. cyklo) dopravy ve městě, dává chodci zapomenout na vzdálenost, kterou je nucen překonat, a poskytuje mu možnost bavit se děním na cestě. I v tomto ohledu je cíl silně integrován do celkové strategie, neboť budování infrastruktury souvisí se zajištěním a rozvojem dalších „atraktivit“, jako jsou obchody a služby, veřejná prostranství, rekreační zóny, či nádraží, tedy obecně aktivní parter, které pěší trasu člení do přijatelných úseků.

Cíl je taktéž velmi úzce provázán s cílem zaměřeným na rozvoj podnikání ve městě, přičemž dopravní řešení a rozvoj dopravní infrastruktury musí eliminovat případnou dopravní zátěž navazující na rozvoj podnikatelských činností, které je třeba s ohledem na zaměstnanost v území podporovat. Jeho prostřednictvím dojde ke zvýšení prostupnosti města, zvýšení počtu chodců a cyklistů a tím k potenciálnímu zvýšení poptávky po obchodech a službách.

4.2.1 Propojení průmyslových zón s komunikací I/20 a odvedení nákladní dopravy ze zastavěného území

V opatření jsou podporovány plánovací a investiční aktivity potřebné k zajištění optimálního napojení průmyslových zón na páteřní komunikace, respektive odvedení nákladní dopravy ze zastavěného území, přičemž se očekává, že v důsledku rozvoje komerčních (průmyslových) zón a aktivit ve městě dojde ke zvýšení intenzity nákladní dopravy. Smyslem opatření je tedy zajistit jak vhodnou dopravní dostupnost komerčních/podnikatelských /průmyslových zón, tak zabránit negativním vlivům dopravy na životní prostředí a kvalitu života obyvatel, tj. eliminovat hluk, prašnost z dopravy, zamezit vzniku nebezpečných dopravních míst atp.).

4.2.2 Zajištění dostatečných parkovacích kapacit (zejména na sídlištích a v okolí školy)

Osobní automobilová doprava hraje v životě města Nepomuk zcela nezanedbatelnou roli. I přes opatření této strategie zaměřená na zvyšování podílu ostatních dopravních módů v Nepomuku (viz opatření 4.2.4, 4.2.6) je třeba zkvalitňovat také infrastrukturu pro dopravu v klidu, na kterou jsou s růstem průměrného počtu osobních automobilů na domácnost kladeny stále vyšší kvantitativní, ale i kvalitativní nároky. Budování parkovacích kapacit v tomto opatření musí respektovat nároky obyvatel a návštěvníků, potřeby průjezdnosti složek integrovaného záchranného systému i specifický charakter jednotlivých lokalit.

4.2.3 Zpracování koncepce dopravy ve městě Nepomuk

Opatření je zaměřeno na plánovací a koncepční činnost ve vztahu k organizaci a řízení pěší, cyklistické a silniční dopravy na území města Nepomuk a v návaznosti na jeho těsné okolí. Koncepce poskytne potřebná východiska pro realizaci investičních akcí v ostatních opatřeních této priority. Opatření prostřednictvím územních studií zaměřených na veřejná prostranství (mj. hospodářské využití města, umístování veřejné dopravní infrastruktury)



souvisí s opatřením 5.1.1 a taktéž je třeba jej realizovat v úzké návaznosti na územní plán města.

4.2.4 Budování a revitalizace cyklostezek a cyklotras

Opatření je zaměřeno na budování a revitalizaci (rekonstrukci povrchů, modernizaci) cyklostezek a cyklotras, a to jak obslužných (pro dopravu do škol a do zaměstnání), tak pro účely cestovního ruchu. Aktivita je třeba zaměřit na budování všech typů obslužných cyklostezek a cyklotras umožňujících odloučení cyklo dopravy od dopravy automobilové, zvýšení atraktivity cyklo dopravy a její bezpečnosti. Pro cyklostezky v krajině je vhodné využít zejména historickou síť polních cest s respektem k okolnímu krajinnému kontextu mimo jiné také ve výběru povrchových úprav vozovky. Součástí aktivit je i budování zázemí cyklostezek a cyklotras (parkovací stojany), značení, doplňková liniová zeleň atp.

4.2.5 Dopravní napojení nových obytných zón na páteřní komunikace (pro automobily, pěší i cyklisty)

V návaznosti na rozvoj rezidenční funkce města a zajištění vysokého komfortu a atraktivity bydlení je opatření zaměřeno na investiční aktivity v podobě napojení nových a budoucích obytných zón na páteřní komunikace při současném zohlednění všech dopravních módů. Tj. nová napojení musí zahrnovat dopravu automobilovou, pěší i cyklistickou, jejich vzájemné oddělení a zajištění bezpečnosti. Investiční akce v tomto opatření je vhodné realizovat na základě dlouhodobého plánu, tj. v návaznosti na opatření 4.2.3 (koncepte dopravy ve městě) a 5.1.1 (řízené nakládání s majetkem města). Při budování komunikací je také vhodné zohlednit aktivity opatření 4.1.1 – 4.1.3 (budování technické infrastruktury).

4.2.6 Budování a revitalizace infrastruktury pro bezmotorovou dopravu a podpora bezbariérové prostupnosti městem; vytváření podmínek pro bezpečnou multimodální dopravu

Opatření integruje veškeré aktivity spojené s plánováním, budováním a revitalizací pěší dopravy s cílem zajistit bezpečné propojení a prostupnost města (ideálně bezbariérové). Opatření je v zásadě úzce provázáno s opatřeními zaměřenými na zvýšení atraktivity města z pohledu organizace akcí, volnočasových aktivit, rozvoje obchodu a služeb apod. Jeho cílem je vytvořit atraktivní a bezpečný prostor pro pěší dopravu na území celého města. Jeho součástí je budování (bezbariérových) chodníků, přístupů na zastávky veřejné hromadné dopravy, bezpečných přechodů a ostrůvku vč. signalizace, osvětlení, doplňkové liniové zeleně apod.

Součástí opatření jsou aktivity zaměřené na revitalizaci cest pro pěší, respektování přirozených tras a koridorů pěší dopravy, eliminace bariér (schody, okliky, překážky, přerušování chodníků z důvodu napojení vedlejší komunikace), vytváření podmínek pro bezpečnou multimodální dopravu (vhodné uspořádání komunikací pro integraci automobilové, pěší a cyklistické dopravy) atp.

4.2.7 Opatření na zajištění bezpečnosti a plynulosti silničního provozu

Opatření navazuje na opatření 4.2.3 a další opatření této priority. V jeho rámci jsou realizovány investice do bezpečnostních prvků, prvků pro zklidňování dopravy, budování přeložek silnic a ostatní investiční aktivity zaměřené na zvýšení bezpečnosti a plynulosti silničního provozu v Nepomuku a okolí. Realizace investičních akcí bude realizována v návaznosti na nový územní plán města.



4.3 Rozvoj veřejné dopravy

Kvalita veřejné dopravy a dopravní obslužnosti je jedním z předpokladů dostupnosti obchodů, komerčních a veřejných služeb, zábavy, vzdělávání, zaměstnání. Autobusová doprava je zajištěna společností ČSAD autobusy Plzeň a.s. Poskytovatelem osobní železniční dopravy jsou České dráhy. Město Nepomuk nemá při nastavení veřejné dopravy rozhodovací úlohu, avšak veřejnou dopravu spolufinancuje a v rámci této priority bude aktivně komunikovat a vystupovat v dialogích vedených při nastavení systémů veřejné dopravy.

4.3.1 Rozvoj udržitelné veřejné dopravy (zejména na lince Nepomuk, město — Nepomuk, žel. stanice)

Cílem opatření je zajistit systém veřejné dopravy v území města Nepomuku tak, aby umožňoval dobrou dostupnost obchodů a služeb (komerčních i veřejných) obyvatelům. Zvláštní zřetel je třeba brát také na osoby se sníženou možností pohybu a /nebo orientace. Důležitá je také návaznost spojů autobusové dopravy na dopravu železniční, která je zhusta využívaným prostředkem pro dopravu do a ze zaměstnání a vzdělávání. Součástí opatření jsou investice do rozvoje fyzické infrastruktury, tj. zastávek veřejné hromadné dopravy pro zajištění dostatečného komfortu cestujících.

4.3.2 Všestranná podpora rozvoje dopravní dostupnosti města pro obyvatele okolních obcí a optimalizace napojení města na centra vyjížděky, vč. udržení a rozvoje vlakové dopravy

Cílem aktivit tohoto opatření je zachování, případně rozvoj, optimalizace dopravních spojů veřejné dopravy zejména do okolních center vyjížděky obyvatel Nepomuku. Opatření přispívá k budování podmínek pro kvalitní a dostupnou veřejnou dopravu, jako alternativě k dalšímu nárůstu individuální automobilové dopravy. Optimalizace veřejné dopravy je také úzce propojena s posilování funkce Nepomuku jako centra správy, obchodu, služeb, zábavy i zaměstnanosti pro obyvatele okolních obcí. Součástí opatření jsou investice do rozvoje fyzické infrastruktury, tj. zastávek veřejné hromadné dopravy pro zajištění dostatečného komfortu cestujících.

4.3.3 Všestranná podpora dopravního napojení s ostatními ORP v okolí (zejména Klatovy, Přeštice, Blatná, Horažďovice)

Cílem opatření je zajistit dostatečné dopravní spojení Nepomuku s ostatními ORP v okolí s důrazem na posilování jeho funkcí a zvýšení významu v rámci území. Jde tedy především o aktivní vystupování a kontakt s odpovědnými orgány, sběr a interpretaci argumentů, vč. případného získávání podnětů a informací od obyvatel města a okolních obcí (z pohledu Nepomuku jako ORP). Součástí opatření jsou investice do rozvoje fyzické infrastruktury, tj. zastávek veřejné hromadné dopravy pro zajištění dostatečného komfortu cestujících.

4.4 Oživení města a jeho centra – posilování jeho městských kvalit

Město Nepomuk se potýká s relativně významnou mírou vyjížděky obyvatel za zaměstnáním a vzděláváním mimo své území. Tím dochází ke znatelnému dennímu vylidňování města. Významná část obyvatel však ve městě zůstává. V uplynulých letech zaznamenal Nepomuk zánik řady



podnikatelských aktivit v oblasti obchodu a služeb, stejně jako odchod veřejných a vzdělávacích služeb z náměstí Augustina Němejce, ale i v jiných částech města (např. na sídlišti Na Vinici). Na absenci nabídky v centru města záhy reagovala i poptávka ze strany obyvatel. Náměstí a řada míst ve městě nenabízí dostatečně atraktivní přístup, veřejné prostory, ani nabídku obchodů a služeb, které by sem obyvatele přivedly.

Cílem města v této prioritě je proto zvýšit atraktivitu prostředí, veřejných prostranství a veřejného prostoru v Nepomuku. Město a jeho centrum poskytnou podmínky pro příjemný pobyt ve veřejném prostoru, ale i pro vznik sociálních interakcí a setkávání všech skupin obyvatelstva. V rámci této priority bude vytvořen příhodný prostor pro vznik a zakořenění pozitivních společenských procesů a oživení města.

4.4.1 Podpora využití objektů v majetku města na náměstí Augustina Němejce pro rozvoj veřejných, volnočasových a komerčních aktivit

Opatření je specificky zaměřeno na plánování a realizaci aktivit pro aktivní a atraktivní využití objektů na náměstí Augustina Němejce v majetku města. Město se samo se svými prostředky (materiálními, finančními) musí podílet na oživení tohoto prostoru, a proto je žádoucí podporovat veškeré aktivity a činnosti, které do centra města přivedou obyvatele, kteří si odvykli jej navštěvovat z důvodu jeho nízké atraktivity. Město je majitelem některých objektů na nám. A. Němejce, v rámci své plánovací činnosti může ve vazbě na opatření 5.1.1 přistoupit k výkupu a revitalizaci dalších objektů, jejichž využití by mělo odpovídat cílům této strategie.

4.4.2 Podpora budování aktivního a přívětivého parteru (nejen na náměstí Augustina Němejce)

Opatření zahrnuje aktivity zaměřené na revitalizaci, humanizaci a ozelenění veřejných prostranství, rozšíření a zkvalitnění městského mobiliáře, rozvoj aktivního parteru budov a to nejen v rámci aktivit města, ale také ve spolupráci s majiteli nemovitostí (tj. např. soutěže, příspěvky na květinovou výzdobu, zvýšená péče o prostranství a další motivační nástroje).

4.4.3 Podpora nového využití objektu bývalé školy pro oživení centra města

Nespornou výhodou je majetkový vztah města Nepomuk k tomu objektu, představujícímu jasnou dominantu centrálního nepomuckého náměstí Augustina Němejce a významný prostor pro alokaci řady aktivit. Jeho stávající využití však nepřispívá k jeho atraktivitě, ba naopak. Účelem opatření je proto nalézt a realizovat jiné využití tohoto prostoru, a to takové, které významným způsobem zvýší počet osob využívajících tyto prostory s dopadem na oživení náměstí A. Němejce. Opatření je nutno realizovat v koordinaci s opatřeními priority 4.2 tak, aby navržené aktivity byly dostatečně dostupné (tj. např. bude zajištěna bezpečná pěší/cyklo doprava pro žáky ze ZŠ na náměstí apod.).

4.4.4 Podpora rozvoje bytového fondu v centru města s důrazem na mladé rodiny a využití stávajících objektů (startovací byty, sociální byty)

Opatření je zaměřeno na investiční akce v oblasti rozvoje nájemního, případně sociálního a prostupného bydlení zejména v centru města tak, aby došlo k posílení jeho rezidenční funkce a jeho oživení.

4.4.5 Modernizace a doplnění mobiliáře na veřejných prostranstvích s důrazem na atraktivitu i inovace na jedné straně a historický ráz centra města na straně druhé



Opatření je zaměřeno na modernizaci, pořízení a využití atraktivního a městského mobiliáře, jehož prostřednictvím budou vytvořena „uživatelsky přátelská“ místa, která mohou obyvatelé i návštěvníci využít k odpočinku, relaxaci, ale i setkávání, tj. rozvoji sociálních aktivit. V rámci opatření je vhodné hledat inovativní a zajímavá řešení, propojovat aktivity s opatřením 5.1.3 (využití veřejných prostor pro společenské události, kulturní akce – využití výstupů umělecké činnosti), 5.3.2 (komunikace), 4.2.4 a 4.2.6 (rozvoj infrastruktury pro pěší a cyklo dopravu) a 4.4.2. Společná řešení lze nalézt i v kontextu opatření 5.2.2 (spolupráce s organizacemi a aktivními jednotlivci ve městě) či 5.2.3 (přenos dobrých zkušeností z partnerských měst) a rozvoje obytných zón. Město Nepomuk může prostřednictvím aktivit v tomto opatření dosáhnout jedinečnosti v řešení městského mobiliáře a zvýšit tak svoji atraktivitu pro bydlení i cestovní ruch.

4.4.6 Rozvoj a údržba orientačního a informačního systému ve městě

Opatření zahrnuje investiční aktivity do rozvoje a údržby orientačního a informačního systému města, které je úzce propojeno s prioritou zaměřenou na rozvoj cestovního ruchu, ale také opatřeními 4.2.4 a 4.2.6 (rozvoj infrastruktury pro pěší a cyklo dopravu).

4.5 Ochrana životního prostředí

Uvedená priorita se věnuje snaze o zvýšení současných kvalit města směrem k rozvoji zdravého a vitálního města, které akceptuje principy odpovědnosti k životnímu prostředí a jeho ochraně.

4.5.1 Snižování energetické náročnosti veřejných budov a využívání obnovitelných zdrojů energie

Opatření zahrnuje plánovací činnosti pro snižování energetické náročnosti budov v držení města a realizaci příslušných investic v této oblasti. Další aktivity jsou zaměřeny na plánování a využívání obnovitelných zdrojů dle aktuálních potřeb, trendů a dostupných finančních prostředků.

4.5.2 Zvyšování efektivity odpadového hospodářství

Opatření je zaměřeno na zvyšování efektivity odpadového hospodářství města s využitím moderních poznatků a zaváděním moderních technologií. Taktéž zahrnuje analýzu, úpravy a rozvoj umístění sběrných míst tříděného odpadu, plánování a realizaci svozu odpadů a jejich využití.

4.5.3 Všestranná podpora rozvoje území pod zámkem Zelená Hora jako rekreační zóny

Cílem opatření je rozvoj a využití rekreačního potenciálu plochy pod zámkem Zelená Hora. Aktivity jsou zaměřeny na zpřístupnění, zajištění bezpečnosti, zatraktivnění, zvýšení informovanosti, podporu aktivního využití dalšími organizacemi apod. Součástí opatření jsou také aktivity zaměřené na budování podmínek a rozvoj spolupráce s vlastníkem objektu, obcí Klášter (v jejímž katastru se zámek nachází) a dalšími subjekty. Cílem opatření je dlouhodobě rozvíjet a využívat potenciál zóny pro veškeré obyvatele a návštěvníky Nepomuku a okolí, kteří zpravidla neřeší katastrální příslušnost území. Rekreační zónu pod zámkem (stejně jako samotný zámek Zelená Hora) je v rámci opatření vnímán jako klíčový prvek spolupráce dotčených obcí, čemuž jsou podřízeny veškeré rozvojové aktivity.



4.5.4 Podpora iniciativ na snižování emisí produkovaných lokálními zdroji spalování neekologických tuhých paliv

Opatření zahrnuje veškeré aktivity zaměřené na osvětu a informovanost provozovatelů lokálních zdrojů spalování, identifikaci neukázněných provozovatelů spalujících neekologická tuhá paliva, komunikaci s nimi s cílem dosáhnout zlepšení, případně restriktivní opatření vůči těmto provozovatelům (osobám, organizacím).

4.5.5 Budování a rozvoj ploch pro rekreaci a odpočinek (rekreační zóny), ozelenění ploch, a rozvoj odpovídajícího městského mobiliáře (s důrazem na inovativní řešení)

Opatření úzce souvisí s opatřením 4.4.5, které řeší téma městského mobiliáře, avšak se zaměřením na zastavěná území, tj. typicky městské prostředí. Toto opatření pak zahrnuje aktivity realizované mimo zastavěná území města, v návaznosti na plochy pro rekreaci a odpočinek přiléhající k vodotečím, a vodním plochám, parky, rekreační zóny apod. Implementace souvisí s opatřením 3.4.2.

4.5.6 Vodní toky a plochy, protipovodňová opatření

Součástí opatření jsou veškeré plánovací a realizační aktivity, které jsou zaměřeny na rozvoj dalších funkcí vodních ploch, tj. vodohospodářských, ekologických, klimatických a krajinných. Aktivity opatření je vhodné realizovat v kontextu aktivit opatření 2.1.5 a 4.5.5 zaměřených na rekreační funkci vodních toků a ploch v Nepomuku.

Prioritní oblast 5. Veřejná správa

Městský úřad města Nepomuk, jako vykonavatel veřejné správy, hraje při nastartování a řízení rozvoje města zcela nezastupitelnou roli, ve které se integruje hned několik zásadních funkcí:

1. Řídící, realizační – MěÚ přímo řídí a realizací jednotlivých aktivit ovlivňuje dosahování části cílů vytýčených v této strategii. Na dosažení těch cílů, které nemůže město přímo řídit, se pak vztahují funkce následující.
2. Iniciační – město Nepomuk prošlo v uplynulých letech řadou změn, které měly vliv na celkovou kvalitu života ve městě. Některé sektory a oblasti potřebují řízený zásah, kterým dojde k jejich rozvoji, oživení, nebo naopak k omezení rozvoje jevů nežádoucích. Město má však v tomto ohledu omezené možnosti a ne vždy může být přímo vykonavatelem určité činnosti. Tam, kde nemůže přímo konat, může zaujmout roli iniciátora takového jednání jiných osob či organizací, které přispěje k naplňování cílů této strategie. Tam, kde tedy nemůže město přímo jednat, může poskytnout alespoň potřebné nápady a/nebo podněty, které budou uchopeny a rozvinuty jiným subjektem, organizací, jedincem.
3. Motivační – město Nepomuk disponuje řadou zdrojů, které mohou sloužit jako motivační nástroj pro aktivizaci aktérů života ve městě. Jde zejména o dotační prostředky, ale i infrastrukturu (zejména prostory pro komerční i nekomerční využití apod.) a informace. Motivační nástroje musí být uplatňovány uvážlivě, pokud možno spravedlivě a na základě objektivních, předem známých kritérií, tj. transparentně.
4. Informační, komunikační – tato funkce je velmi úzce provázána se všemi ostatními funkcemi a s rozvojem města a regionu celkově. V dnešní společnosti jsou informace tím nejcennějším kapitálem a umožňují stále efektivnější využití zdrojů. V rámci této funkce proto město sbírá, ukládá a aktivně používá informace ze všech sektorů. Tyto pak využívá v rámci funkcí



- ostatních (motivační – na základě informací lze vhodně zaměřit nabídku dotačních prostředků, koordinační – lze zajistit např. soulad kalendáře akcí apod.).
5. Koordinační – v návaznosti na svou funkci informační, v jejímž rámci je město nositelem a také uživatelem určitých informací, město zastává funkci koordinační, kdy zejména za účelem dosažení maximální efektivity zdrojů koordinuje činnosti nejen vlastní, ale i ostatních organizací. Smyslem je zajistit ve městě optimální nabídku služeb komplexního charakteru, ale také zvýšit efektivitu vynakládaných prostředků zamezením střetu nabídek.
 6. Inovační – město samo je organizátorem řady akcí a aktivit, které by bez jeho přispění nemohly vzniknout. V některých případech jde o aktivity zavedené, jejichž funkčnost je při dosažení určité kvality historicky ověřena. V jiných případech je nutné přistoupit k inovativním, kreativním a neotřelým řešením využívajícím potenciál města, ale zároveň takovým, která mu přinesou punc jisté originality a vtisknou mu novou moderní tvář.

Pro prioritní oblast jsou formulovány následující priority:

5.1 Podpora správní a spádové funkce města a rozvoj aktivního městského úřadu

Tato priorita se zaměřuje na aktivity úřadu spojené zejména s funkcí řídicí (řízený posun směrem k digitalizaci veřejné správy, vč. vzdělávání pracovníků úřadu a jejich aktivizace za účelem „získat je pro věc“). Dále integruje funkci informační, když zahrnuje opatření spojené se sběrem, zpracováním a předáváním informací o rozvojovém potenciálu města (v kontextu okolí). Smyslem této priority je také naplnit jistý inovační potenciál města – a to jak prostřednictvím „nových“ aktivit úřadu na podporu místního rozvoje, tak vytvářením podmínek pro společenské interakce jakožto prostředí pro vznik nových nápadů.

5.1.1 Řízené nakládání s majetkem města

Opatření je zaměřeno na aktivity spojené s koncepčním rozhodováním o současném, ale i budoucím (potenciálním) majetku města na základě uceleného přehledu a plánu investic, nákupu a prodeje nebytových prostor (komerčních/nekomerčních), bytového fondu, technické infrastruktury, zasíťovaných/nezasíťovaných pozemků pro bytovou/komerční výstavbu. Zahrnuje tedy jak samotnou přípravu plánu (koncepte), tak její realizaci (nákup, prodej, opravy, využití získaných prostředků atp.), a je úzce propojeno s opatřeními 4.5.1 – 4.5.4. Na základě aktivit v tomto opatření má město detailní přehled o svém majetku, jeho využití a rozvojovém potenciálu a investičních potřebách, a to z hlediska všech „forem“ kapitálu (majetek jako zdroj financí za pronájem/prodej, potřebných pro investiční činnost apod.).

5.1.2 Rozvoj „otevřeného úřadu“ pokračováním digitalizace a elektronizace služeb veřejné správy

Opatření se skládá z „měkkých“ a „tvrdých“ aktivit (investic) spojených s digitalizací a elektronizací služeb veřejné správy, tj. integruje jak pořízení potřebných technologií, tak vzdělávání pracovníků v příslušné oblasti (viz opatření 5.1.4). Opatření zahrnuje veškeré aktivity vedoucí k rychlejší, snadnější a transparentnější komunikaci s úřadem, zrychlení vyřizování agend, kvalitnímu uchování a zpřístupnění informací za účelem zvýšení důvěryhodnosti veřejné správy. Opatření zahrnuje též aktivity na zvyšování důvěry veřejnosti, respektive uživatelů veřejné správy, k elektronickým službám.

Opatření zahrnuje též aktivity zaměřené na lepší propojení a rozšíření digitální komunikace se státní správou a mezi sebou, zajištění propojení informačních systémů a bezpečného přenosu a sdílení dat (SC 3.2 IROP). Součástí opatření jsou také aktivity zaměřené na



digitalizaci, tj. zpracování 3D modelů sítí, technické infrastruktury a objektů v majetku města (tzv. BIM – Building Information Modeling).

5.1.3 Vytváření a podpora podmínek pro rozvoj otevřené společnosti

Opatření zahrnuje veškeré aktivity města, jejichž cílem je zapojení veřejnosti do rozhodování (ankety, participace, komunitní plánování atd.), rozvoj transparentnosti městské samosprávy, posilování spolkového i neformálního sdružování, vytváření prostoru pro setkávání a interakce lidí z různých sociálních skupin, kulturní aktivity města (výstavy, koncerty), společenské události (slavnosti, poutě, soutěže), open-air akce na podporu využití a oživení veřejného prostoru atp.

5.1.4 Vzdělávací a informační akce pro pracovníky městského úřadu (motivace, školení o nových trendech, zapojení pracovníků MěÚ do zpracování koncepcí atp.) za účelem jejich aktivizace

Opatření se zaměřuje na zajištění běžného i nadstandardního vzdělávání a pracovníků městského úřadu a zvyšování jejich informovanosti o současném dění a plánech města, vč. jejich zapojení do přípravy koncepčních dokumentů. Budování dobré informovanosti a zvyšování integrity pracovníků městského úřadu jako základního předpokladu efektivní komunikace s uživateli veřejné správy. Cílem opatření je tedy zajistit kvalitní lidský kapitál a motivované pracovníky, kteří jsou základním kamenem poskytování kvalitních služeb veřejné správy a upevnění pozice Nepomuku jako spádového správního centra. Opatření také zahrnuje zpracování vzdělávacích plánů a jejich realizaci, a to buď za úřad jako celek, nebo na úrovni jednotlivých pracovníků v rámci řízení jejich osobního a kariéřního rozvoje.

5.1.5 Monitoring a koncepce investičních a rozvojových příležitostí ve městě a jeho okolí

V rámci funkcí iniciační, informační a komunikační je opatření zaměřeno na sběr, vyhodnocení, zpracování a poskytování informací zejména pro začínající, malé a střední podnikatele. Opatření se zaměřuje na aktivní přístup města, vyhledávání a vytipování potenciálu rozvoje (vč. podnikatelských příležitostí) a efektivní komunikaci k cílovým skupinám (ve vazbě na prioritu 5.3). V rámci opatření má město disponovat potřebnými informacemi umožňujícími zlepšení spolupráce a komunikace se současnými i budoucími podnikateli ve městě.

5.1.6 Poskytování „nadstandardních“ služeb obyvatelům (např. od Technických služeb apod.)

Opatření je zaměřeno na podporu rozvoje (tj. nákup, údržba, zajištění potřebných kvalitativních parametrů) technického a materiálního zázemí odborů města poskytujících „nadstandardní“ služby obyvatelům a organizacím ve městě (např. technické služby, informační centrum atp.) a jejich následné využití buď pro komerční účely, případně s cílem zkvalitňování života ve městě zajištěním nadstandardní péče o veřejné prostory či poskytováním vysoce kvalitních služeb (bezplatných např. při pořízení vybavení z dotačních prostředků).

5.2 Koordinovaná a přínosná spolupráce

Priorita 5.2 je zaměřena na opatření a aktivity spojené s koordinační, ale i řídicí funkcí města. Její realizace předpokládá koncepční uvažování o spolupráci se subjekty napříč jednotlivými sektory,



příčemž jednotlivé „koncepce spolupráce“ musí mít společný cíl v podobě dosahování přínosů pro město Nepomuk a musí být uvažovány v celkovém kontextu (rozpočet města, podpora v ostatních sektorech, využití rozvojového potenciálu, podpora rozvoje cestovního ruchu, podnikání, společenského života apod.).

5.2.1 Koncepční spolupráce s územně nejbližšími partnery, místní akční skupinou a v rámci mikroregionu

Opatření je zaměřeno na budování a rozvoj vztahů s územně nejbližšími obecními samosprávami (obce v ORP, okolní ORP ...), místní akční skupinou a mikroregionem. Hlavním cílem těchto aktivit je rozvinout význam Nepomuku jako důležitého centra v území (bez ohledu na hranice krajů). V rámci opatření jsou vytipovány a rozvinuty vzájemně prospěšné vztahy v klíčových oblastech rozvoje Nepomuku (např. cestovní ruch, volnočasové aktivity pro děti a seniory, dopravní obslužnost atp.).

5.2.2 Koncepční spolupráce s relevantními subjekty ve městě

Opatření zahrnuje veškeré aktivity spolupráce a společné organizace společenských, kulturních a sportovních událostí ve městě a je založena na rovném a partnerském přístupu ke všem spolkům a jednotlivcům, kteří se svými činnostmi podílí na společenském životě ve městě, příp. ORP. Jde např. o organizaci sportovních dnů za účasti více sportovních spolků/sdružení, olympiád, společné aktivity s volnočasovým centrem, DPS, ZŠ, ZUŠ apod. Klíčovým prvkem je přitom koncepční plánování aktivit, rovnost podmínek pro spolupráci s městem, otevřená komunikace (viz opatření 5.3.1). Aktivity doplňují aktivity opatření 5.3.1, které jsou zaměřeny na vlastní činnosti města v oblasti rozvoje otevřené společnosti.

Aktivity opatření jsou realizovány na základě plánu – koncepce vymezujícího minimálně cíle a kritéria pro výběr vhodných akcí a aktivit, a jejich komunikaci s cílem zajistit rovný a transparentní přístup ke všem zájemcům. V rámci opatření je vhodné zaujmout proaktivní přístup. Aktivita města může představovat návrh ročního „nosného“ tématu, výzvu subjektům k zapojení do ročního programu, vymezení harmonogram atp.

5.2.3 Koncepční spolupráce s partnerskými městy s jasně vymezenými a měřitelnými cíli spolupráce

Opatření představuje revizi partnerských aktivit, návrh a realizaci koncepcí s cílem zajistit efektivní a vzájemně provázané přínosy spolupráce s partnerskými městy. Součástí opatření je vytipování funkčních a nejpřínosnějších partnerství, funkčních modelů spolupráce, hledání společných témat (klíčových pro město Nepomuk) a zvýšení efektivity vynaložených prostředků. Do opatření náleží také spolupráce s místními organizacemi, zvýšení významu partnerství mezi městy pro tyto organizace (např. v cestovním ruchu, vzdělávání, v oblasti sportu apod.). Partnerskou spolupráci je třeba řídit a realizovat tak, aby přispívala ke strategickým cílům města.

5.3 Efektivní komunikace uvnitř i navenek

Tato priorita jednoznačně naplňuje informační a koordinační funkce veřejné správy, tedy městského úřadu. Je významně provázána s tématem volnočasových aktivit, ale také s podnikáním, cestovním ruchem a dalšími oblastmi/prioritami. Město Nepomuk aktivně využívá několik komunikačních nástrojů – dobře strukturované webové stránky, kvalitní (a odborností oceňovaný) časopis, profil na sociální síti Facebook.com, informační SMS a další. Veškeré komunikační nástroje je nutno dále



rozdíjet a využívat pro komunikaci s obyvateli (vč. ORP) i návštěvníky a potenciálními návštěvníky města. V rámci priority bude město posilovat jejich význam v komunikaci město – občan a zvyšovat počet uživatelů – např. SMS info s okamžitým efektem. Cílem priority je tedy rozvinout využití stávajících (a případně nových) komunikačních nástrojů za účelem zvyšování informovanosti obyvatel (vč. ORP), zvýšení návštěvnosti akcí města, ale i ostatních subjektů, a oživení veřejných prostor.

5.3.1 Všestranné zvyšování transparentnosti fungování městského úřadu a podpora transparentnosti fungování dalších veřejných subjektů ve městě, systematizace komunikace města s využitím stávajících i nových nástrojů komunikace (vč. zpracování komunikační strategie)

V návaznosti na opatření 5.1.2 jde zejména o kvalitní komunikaci, budování důvěry občanů (uživatelů) v elektronickou veřejnou správu, respektive elektronickým službám. Za účelem zvyšování kvality komunikace zahrnuje opatření zpracování komunikačního plánu města nebo alespoň přehledu komunikačních nástrojů a možností jejich využití s ohledem na předmět a povahu sdělení a cílovou skupinu komunikace. Za účelem zefektivnění komunikace a plného využití jejího potenciálu zahrnuje opatření podporu vzniku funkce tiskového mluvčího (případně manažera pro komunikaci).

Opatření je též úzce propojeno s opatřením 5.1.4, neboť pracovníci úřadu jakožto vykonavatelé elektronické veřejné správy a dalších agend, musí být dostatečně informováni o dostupnosti vhodných dostupných nástrojů pro efektivní komunikaci.

5.3.2 Integrace komunikačních nástrojů do aktivit města (zvýšení využití nástrojů komunikace) a jejich využití ostatními subjekty ve veřejných zájmech města (oživení centra, společenské, kulturní, sportovní, volnočasové akce a aktivity)

Opatření 5.3.2 je úzce propojeno s opatřením 5.3.1, neboť v zásadě představuje aktivity realizované na základě komunikačního plánu vytvořeného v rámci opatření 5.3.1. Smyslem tohoto opatření je rovným a transparentním způsobem zpřístupnit vhodné komunikační nástroje města také ostatním organizacím a jedincům, kteří se svými aktivitami podílejí na společenském životě, tj. organizaci kulturních, sportovních, volnočasových akcí, a celkovém rozvoji města.

5.3.3 Monitoring a hodnocení efektivity komunikačních nástrojů

Jde o podpůrné, respektive doplňkové opatření priority 5.3 a zahrnuje potřebné aktivity pro sledování a hodnocení efektivity komunikačních nástrojů s ohledem na dosahování cílů této priority. Aktivity opatření poskytnou vstupy pro aktualizaci komunikační strategie, případně pro změnu využití komunikačních nástrojů, příp. jejich doplnění, rozšíření tak, aby byly prostředky vynaložené na komunikační aktivity využívány s maximální efektivitou.



15 Propojenost strategické a operativní části

Jak bylo uvedeno výše, strategická část, sestávající se z vize a její dekompozice do specifických cílů a operativní část, která je jakousi širokou kategorizací rozvojových iniciativ, nejsou oddělenými částmi strategie. Naopak, strategická část poskytuje narativ a odůvodnění potřebnosti jednotlivých opatření, která jsou seskupena do priorit a prioritních oblastí. Strategický rámec tedy představuje „návod“, jak přistupovat k navrhovaným opatřením, jak je interpretovat a s jakým cílem implementovat. Pro vyšší přehlednost je propojení opatření a jednotlivých specifických cílů zpracováno do matice níže:



	SC1: Nepomuk: město vyznačující se vysokou kvalitou svého fyzického prostředí, svých funkcí a služeb, které obyvatelům města i širšího regionu poskytuje.	SC2: Nepomuk / Nepomucko: atraktivní a živá destinace s historickou pamětí, kulturním dědictvím, pečující u svůj unikátní krajinný ráz a přírodní bohatství.	SC3: Nepomuk: spádové centrum regionu pro veř. služby a obč. vybavenost; dostupné a propojené se svým okolím; poskytující služby vysoké kvality se zřetelem na inovace a moderní trendy; město přátelské k podnikání
1.1.1 Podpora vzniku a rozvoje podnikatelských aktivit v centru města, vč. sociálního podnikání; zahrnující systematické nakládání s majetkem města s cílem posílit rozvoj podnikatelských aktivit v centru města			
1.1.2 Podpora osob zahajujících podnikání			
1.1.3 Propagace ekonomického potenciálu města			
1.1.4 Vytvoření a rozvoj pobídek pro přilákání a/nebo vznik podnikatelských záměrů ve městě			
1.2.1 Stabilizace a rozvoj systematické komunikace mezi správou města a podnikateli			
1.2.2 Rozvoj informačního a poradenského servisu pro investory i začínající podnikatele			
1.2.3 Podpora rozvoje spolupráce mezi místními podnikateli na jedné straně a základní školou a/nebo středními školami v regionu na druhé straně			
2.1.1 Podpora zvyšování kapacity a kvality základní infrastruktury a služeb pro cestovní ruch (vč. rozvoje ubytovacích zařízení)			
2.1.2 Efektivní využívání historického dědictví pro kulturu a cestovní ruch s důrazem na inovace a rozvoj nových, moderních funkcí			



	SC1: Nepomuk: město vyznačující se vysokou kvalitou svého fyzického prostředí, svých funkcí a služeb, které obyvatelům města i širšího regionu poskytuje.	SC2: Nepomuk / Nepomucko: atraktivní a živá destinace s historickou pamětí, kulturním dědictvím, pečující u svůj unikátní krajinný ráz a přírodní bohatství.	SC3: Nepomuk: spádové centrum regionu pro veř. služby a obč. vybavenost; dostupné a propojené se svým okolím; poskytující služby vysoké kvality se zřetelem na inovace a moderní trendy; město přátelské k podnikání
2.1.3 Vznik a rozvoj infrastruktury pro cykloturistiku, včetně doplňkové infrastruktury a služeb (vč. podpory dostupnosti města/regionu pro cykloturisty veřejnou dopravou); podpora propojenosti území a prostupnosti hranice mezi městem a krajinou			
2.1.4 Posilování a podpora vzniku a rozvoje doplňkové infrastruktury pro cestovní ruch s důrazem na atraktivitu pro rodiny s dětmi			
2.1.5 Rozvoj rekreačního potenciálu vodních ploch v okolí města			
2.2.1 Rozvoj kapacit pro systematické řízení regionu jako destinace cestovního ruchu			
2.2.2 Vznik a rozvoj platformy pro systematickou spolupráci veřejných a soukromých subjektů v cestovním ruchu v regionu			
2.2.3 Podpora propojování služeb a atraktivit a vytváření ucelené nabídky / produktů cestovního ruchu			
2.2.4 Rozvoj proaktivního marketingu města / regionu jako destinace pro cestovní ruch a jeho systematizace			



	SC1: Nepomuk: město vyznačující se vysokou kvalitou svého fyzického prostředí, svých funkcí a služeb, které obyvatelům města i širšího regionu poskytuje.	SC2: Nepomuk / Nepomucko: atraktivní a živá destinace s historickou pamětí, kulturním dědictvím, pečující u svůj unikátní krajinný ráz a přírodní bohatství.	SC3: Nepomuk: spádové centrum regionu pro veř. služby a obč. vybavenost; dostupné a propojené se svým okolím; poskytující služby vysoké kvality se zřetelem na inovace a moderní trendy; město přátelské k podnikání
2.2.5 Rozvoj spolupráce s komerčními subjekty v cestovním ruchu, včetně zahraničních			
2.2.6 Podpora plného využití potenciálu zámku Zelená Hora pro cestovní ruch			
2.2.7 Rozvoj tematického cestovního ruchu s důrazem na historické dědictví (sakrační turistika, barokní architektura a kultura), ale rovněž na filmový turismus, vojenskou historii místa, atd.			
3.1.1 Rozvoj infrastruktury pro formální i neformální vzdělávání			
3.1.2 Podpora zvyšování kvality ve vzdělávání a dalšího vzdělávání pedagogických pracovníků			
3.1.3 Podpora rozvoje nabídky neformálního vzdělávání pro děti a mládež a její kvality			
3.1.4 Podpora rozvoje lidských zdrojů v neformálním vzdělávání pro děti a mládež			
3.1.5 Podpora zvyšování důrazu na polytechnické vzdělávání (s důrazem na obory poptávané na regionálním trhu práce) na ZŠ i v neformálním vzdělávání			



	<u>SC1:</u> Nepomuk: město vyznačující se vysokou kvalitou svého fyzického prostředí, svých funkcí a služeb, které obyvatelům města i širšího regionu poskytuje.	<u>SC2:</u> Nepomuk / Nepomucko: atraktivní a živá destinace s historickou pamětí, kulturním dědictvím, pečující u svůj unikátní krajinný ráz a přírodní bohatství.	<u>SC3:</u> Nepomuk: spádové centrum regionu pro veř. služby a obč. vybavenost; dostupné a propojené se svým okolím; poskytující služby vysoké kvality se zřetelem na inovace a moderní trendy; město přátelské k podnikání
3.1.6 Propagace a podpora rozvoje nabídky celoživotního vzdělávání			
3.1.7 Rozvoj spolupráce s dalšími ZŠ a SŠ v regionu			
3.2.1 Zvyšování kvality zázemí pro poskytování existujících sociálních služeb			
3.2.2 Rozvoj terénních sociálních služeb a poskytování péče v domácím prostředí			
3.2.3 Podpora rozvoje vhodných služeb pro osoby ohrožené sociálním vyloučením mimo rámec sociálních služeb (zejm. senioři, matky s dětmi – včetně služeb hlídání dětí, atd.)			
3.2.4 Zavádění a posilování procesů systematického plánování sociálních služeb a systematického monitoringu potřeb cílových skupin a posilování informovanosti			
3.2.5 Podpora rozvoje sociálního a/nebo podporovaného bydlení ve městě pro vymezené cílové skupiny			
3.2.6 Podpora rozvoje kvality zdravotnických služeb ve městě			



	SC1: Nepomuk: město vyznačující se vysokou kvalitou svého fyzického prostředí, svých funkcí a služeb, které obyvatelům města i širšího regionu poskytuje.	SC2: Nepomuk / Nepomucko: atraktivní a živá destinace s historickou pamětí, kulturním dědictvím, pečující u svůj unikátní krajinný ráz a přírodní bohatství.	SC3: Nepomuk: spádové centrum regionu pro veř. služby a obč. vybavenost; dostupné a propojené se svým okolím; poskytující služby vysoké kvality se zřetelem na inovace a moderní trendy; město přátelské k podnikání
3.3.1 Modernizace a rozvoj infrastruktury pro kulturu, společenské aktivity a spolkovou činnost			
3.3.2 Podpora zachování kulturního a historického dědictví ve městě a jeho využívání města pro kulturu, cestovní ruch a další aktivity; oživení památek			
3.3.3 Podpora rozvoje diverzity kulturní a společenské nabídky ve městě, vč. rozvoje nových událostí a živé kulturní/společenské scény			
3.3.4 Všestranná podpora rozvoje spolkového a komunitního života města, vč. propagace, osvěty a poradenství			
3.3.5 Rozvoj komunikace a spolupráce mezi spolky / zájmovými organizacemi a veřejnou správou			
3.3.6 Podpora rozvoje zázemí a příležitostí pro neformální setkávání obyvatel i návštěvníků města (s důrazem na dostupnost vhodných prostorů v centru města)			



	SC1: Nepomuk: město vyznačující se vysokou kvalitou svého fyzického prostředí, svých funkcí a služeb, které obyvatelům města i širšího regionu poskytuje.	SC2: Nepomuk / Nepomucko: atraktivní a živá destinace s historickou pamětí, kulturním dědictvím, pečující u svůj unikátní krajinný ráz a přírodní bohatství.	SC3: Nepomuk: spádové centrum regionu pro veř. služby a obč. vybavenost; dostupné a propojené se svým okolím; poskytující služby vysoké kvality se zřetelem na inovace a moderní trendy; město přátelské k podnikání
3.4.1 Vznik, údržba, zvyšování kvality a doplňování infrastruktury pro organizované i neorganizované sportování a volnočasové aktivity ve městě, včetně vhodných úprav veřejných ploch (např. obnova plácků, drobný mobiliář pro sportování, atd.)			
3.4.2 Podpora využívání veřejných prostranství / zelených ploch ve městě, příměstských ploch, cest a míst v krajině pro aktivní trávení volného času			
3.4.3 Podpora vzniku a rozvoje sportovních a volnočasových aktivit pro širokou veřejnost			
3.4.4 Osvěta v oblasti zdravého životního stylu			
4.1.1 Zajištění dostatečné kapacity ČOV v Nepomuku v souvislosti s plánovanou rezidenční výstavbou			
4.1.2 Systematická péče a budování vodního řadu, péče o vodní zdroje			
4.1.3 Koncepční rozvoj kanalizační sítě a odstraňování nevhodně řešených vyústění kanalizační sítě v zastavěném území do vodotečí			



	<u>SC1:</u> Nepomuk: město vyznačující se vysokou kvalitou svého fyzického prostředí, svých funkcí a služeb, které obyvatelům města i širšího regionu poskytuje.	<u>SC2:</u> Nepomuk / Nepomucko: atraktivní a živá destinace s historickou pamětí, kulturním dědictvím, pečující u svůj unikátní krajinný ráz a přírodní bohatství.	<u>SC3:</u> Nepomuk: spádové centrum regionu pro veř. služby a obč. vybavenost; dostupné a propojené se svým okolím; poskytující služby vysoké kvality se zřetelem na inovace a moderní trendy; město přátelské k podnikání
4.1.4 Rozvoj kapacity technických služeb města a modernizace jejich technického zázemí			
4.1.5 Rozvoj infrastruktury pro optické sítě a dostupnosti vysokorychlostního připojení k internetu ve městě			
4.1.6 Rozvoj a zvyšování dostupnosti ploch pro rezidenční výstavbu			
4.2.1 Propojení průmyslových zón s komunikací I/20 a odvedení nákladní dopravy ze zastavěného území			
4.2.2 Zajištění dostatečných parkovacích kapacit (zejména na sídlištích a v okolí školy)			
4.2.3 Zpracování koncepce dopravy ve městě Nepomuk			
4.2.4 Budování a revitalizace cyklostezek a cyklotras			
4.2.5 Dopravní napojení nových obytných zón na páteřní komunikace (pro automobily, pěší i cyklisty)			



	SC1: Nepomuk: město vyznačující se vysokou kvalitou svého fyzického prostředí, svých funkcí a služeb, které obyvatelům města i širšího regionu poskytuje.	SC2: Nepomuk / Nepomucko: atraktivní a živá destinace s historickou pamětí, kulturním dědictvím, pečující u svůj unikátní krajinný ráz a přírodní bohatství.	SC3: Nepomuk: spádové centrum regionu pro veř. služby a obč. vybavenost; dostupné a propojené se svým okolím; poskytující služby vysoké kvality se zřetelem na inovace a moderní trendy; město přátelské k podnikání
4.2.6 Budování a revitalizace infrastruktury pro bezmotorovou dopravu a podpora bezbariérové prostupnosti městem; vytváření podmínek pro bezpečnou multimodální dopravu			
4.2.7 Opatření na zajištění bezpečnosti a plynulosti silničního provozu			
4.3.1 Rozvoj udržitelné veřejné dopravy (zejména na lince Nepomuk, město – Nepomuk, žel. stanice)			
4.3.2 Všestranná podpora rozvoje dopravní dostupnosti města pro obyvatele okolních obcí a optimalizace napojení města na centra vyjížďky, vč. udržení a rozvoje vlakové dopravy			
4.3.3 Všestranná podpora dopravního napojení s ostatními ORP v okolí (zejména Klatovy, Přeštice, Blatná, Horažďovice)			
4.4.1 Podpora využití objektů v majetku města na náměstí Augustina Němejce pro rozvoj veřejných, volnočasových a komerčních aktivit			
4.4.2 Podpora budování aktivního a přívětivého parteru (nejen na náměstí Augustina Němejce)			



	<u>SC1</u> : Nepomuk: město vyznačující se vysokou kvalitou svého fyzického prostředí, svých funkcí a služeb, které obyvatelům města i širšího regionu poskytuje.	<u>SC2</u> : Nepomuk / Nepomucko: atraktivní a živá destinace s historickou pamětí, kulturním dědictvím, pečující u svůj unikátní krajinný ráz a přírodní bohatství.	<u>SC3</u> : Nepomuk: spádové centrum regionu pro veř. služby a obč. vybavenost; dostupné a propojené se svým okolím; poskytující služby vysoké kvality se zřetelem na inovace a moderní trendy; město přátelské k podnikání
4.4.3 Podpora nového využití objektu bývalé školy pro oživení centra města			
4.4.4 Podpora rozvoje bytového fondu v centru města s důrazem na mladé rodiny a využití stávajících objektů (startovací byty, sociální byty)			
4.4.5 Modernizace a doplnění mobiliáře na veřejných prostranstvích s důrazem na atraktivitu a inovace na jedné straně a historický ráz města na straně druhé			
4.4.6 Rozvoj a údržba orientačního a informačního systému ve městě			
4.5.1 Snižování energetické náročnosti veřejných budov a využívání obnovitelných zdrojů energie			
4.5.2 Zvyšování efektivity odpadového hospodářství			
4.5.3 Všestranná podpora rozvoje plochy pod zámekem Zelená Hora jako rekreační zóny			
4.5.4 Podpora iniciativ na snižování emisí produkovaných lokálními zdroji spalování neekologických tuhých paliv			



	<u>SC1:</u> Nepomuk: město vyznačující se vysokou kvalitou svého fyzického prostředí, svých funkcí a služeb, které obyvatelům města i širšího regionu poskytuje.	<u>SC2:</u> Nepomuk / Nepomucko: atraktivní a živá destinace s historickou pamětí, kulturním dědictvím, pečující u svůj unikátní krajinný ráz a přírodní bohatství.	<u>SC3:</u> Nepomuk: spádové centrum regionu pro veř. služby a obč. vybavenost; dostupné a propojené se svým okolím; poskytující služby vysoké kvality se zřetelem na inovace a moderní trendy; město přátelské k podnikání
4.5.5 Budování a rozvoj ploch pro rekreaci a odpočinek (rekreační zóny), ozelenění ploch, a rozvoj odpovídajícího městského mobiliáře (s důrazem na inovativní řešení)			
4.5.6 Vodní toky a plochy, protipovodňová opatření			
5.1.1 Řízené nakládání s majetkem města			
5.1.2 Rozvoj „otevřeného úřadu“ pokračováním digitalizace a elektronizace služeb veřejné správy			
5.1.3 Vytváření a podpora podmínek pro rozvoj otevřené společnosti			
5.1.4 Vzdělávací a informační akce pro pracovníky městského úřadu (motivace, školení o nových trendech, zapojení pracovníků MěÚ do zpracování koncepcí atp.) za účelem jejich aktivizace			
5.1.5 Monitoring a koncepce investičních a rozvojových příležitostí ve městě a jeho okolí			
5.1.6 Poskytování „nadstandardních“ služeb obyvatelům (např. od Technických služeb apod.)			



	SC1: Nepomuk: město vyznačující se vysokou kvalitou svého fyzického prostředí, svých funkcí a služeb, které obyvatelům města i širšího regionu poskytuje.	SC2: Nepomuk / Nepomucko: atraktivní a živá destinace s historickou pamětí, kulturním dědictvím, pečující u svůj unikátní krajinný ráz a přírodní bohatství.	SC3: Nepomuk: spádové centrum regionu pro veř. služby a obč. vybavenost; dostupné a propojené se svým okolím; poskytující služby vysoké kvality se zřetelem na inovace a moderní trendy; město přátelské k podnikání
5.2.1. Koncepční spolupráce s územně nejbližšími partnery, místní akční skupinou a v rámci mikroregionu			
5.2.2. Koncepční spolupráce s relevantními subjekty ve městě			
5.2.3. Koncepční spolupráce s partnerskými městy s jasně vymezenými a měřitelnými cíli spolupráce			
5.3.1. Všestranné zvyšování transparentnosti fungování městského úřadu a podpora transparentnosti fungování dalších veřejných subjektů ve městě, systematizace komunikace města s využitím stávajících i nových nástrojů komunikace (vč. zpracování komunikační strategie)			
5.3.2. Integrace komunikačních nástrojů do aktivit města (zvýšení využití nástrojů komunikace) a jejich využití ostatními subjekty ve veřejných zájmech města (oživení centra, společenské, kulturní, sportovní, volnočasové akce a aktivity)			
5.3.3 Monitoring a hodnocení efektivity komunikačních nástrojů			



16 Přílohy:

1. Nezkrácená verze analytického profilu města
2. Shrnutí výsledků dotazníkového šetření
3. Detailně rozpracovaná opatření Strategického plánu
4. Implementační rámec
5. Akční plán
6. Oborová koncepce Cestovní ruch a kultura
7. Oborová koncepce Volnočasové aktivity, kultura a sport
8. Oborová koncepce Oživení náměstí
9. Analýza Městského úřadu Nepomuk
10. Analýza Městského úřadu Nepomuk metodou mystery klient
11. Souhrn doporučených zlepšení Městského úřadu Nepomuk